

É  
S  
C  
A  
L  
A  
D  
É

# L

*Combe Arveaux*  
(Combe au "Mammouth")

# ANTENAY

L'ESCALADE DEMEURE UN SPORT A RISQUES QUE  
CHAQUE GRIMPEUR PRATIQUE SOUS SON  
ENTIÈRE RESPONSABILITÉ  
EN CONNAISSANT LES RÈGLES DE SÉCURITÉ DE BASE :  
\* PORT DU CASQUE RECOMMANDÉ,  
\* VÉRIFICATION DE LA PRÉSENCE ET DE LA FIABILITÉ  
DES POINTS D'ASSURANCE.

NE TAILLEZ PAS DE PRISES

# Considérations générales

## Les lieux

Cette combe sauvage du Dijonnais est encore méconnue de la plupart des grimpeurs de la région et rarement fréquentée par des visiteurs d'autres contrées. Elle constituera certainement un pôle d'attraction de l'escalade dans le département lorsque les grimpeurs l'auront intégrés dans leur «paysage». Il me faut d'abord évoquer l'ambiance générale de ce site ressentie immédiatement par les grimpeurs ou randonneurs de tous poils en arrivant sur place. Elle est sans aucun doute à l'origine de mon attachement profond à ces lieux.

Cette combe est immergée dans des bois qui ne sont autres que les prolongements des grandes forêts du Châtillonnais et de Francheville. La présence de grands animaux sauvages telles que cervidés et autres sangliers sont là pour en témoigner. Mais la friche et la végétation vivace des plateaux de la Côte des vins (et même, pour quelques espèces, de type méditerranéen) y fait déjà son apparition (au-dessus des Orgues). Le charme de ce cadre splendide n'est pas une vue subjective de ma part, le passage de nombreux sentiers balisés au-dessus et dans cette combe en atteste le caractère de beauté sauvage. Elle est un but de promenade dominicale très prisé.

## L'escalade

A Lantenay, l'escalade se pratique sur un rocher calcaire la plupart du temps vertical et même surplombant, compact, pourvu de petites réglettes et d'écailles. Les voies sont de la famille des couennes, d'une hauteur moyenne de 15 mètres (maxi 30 mètres, mini 3 mètres).

Ce type de rocher donne une escalade intense où les pas de «bloc» sont fréquents. Les placements de pieds sont très techniques sur de petites prises ou en adhérence et la lecture du rocher pose souvent problème. La grimpe est ici athlétique, parfois même rébarbative et décourageante: Lantenay a une réputation de haut niveau qui n'est pas usurpée. Cependant l'escalade à Lantenay fait progresser le niveau du grimpeur et, suprême récompense, apporte un «bagage» indéniable d'acquis techniques et de lecture bénéfique dans d'autres sites.

Je vous rassure : les voies faciles sont tout de même présentes en nombre sur le potentiel ouvert à l'heure actuelle.

## L'équipement

L'équipement est intégralement réalisé avec des scellements de matériel inox: broches inox «Saffres» scellées au Clavex ou «CGL» scellées à la résine C 100. Toutes les voies sont pourvues à leur sommet d'un relai-moulinette composé d'une broche et d'un Moulinox.

Le financement de l'équipement de cette combe a été supporté par la section locale du CAF. Cependant l'intégralité des frais de déplacement et une partie de l'équipement des secteurs 1 et 2 ont été financés sur mes deniers personnels.

Le potentiel de voies équipées se décompose en cinq secteurs:

- n°1,	Le Mammoth	12 voies
- n°2,	La Rive Gauche	43 voies
- n°3,	Les Orgues	141 voies
- n°4,	La Rive Droite	81 voies
- n°5,	Haute Charme	37 voies
	soit au total	314 voies

Outre cet effort d'équipement des voies, nous avons effectué le renforcement du sentier de descente situé sous l'échelle. En effet, ce sentier empruntant le fond de combe très raide à cet endroit sur un sol fragile (ébouli et terre sans végétation), est très sensible à l'érosion des nombreux passages (randonneurs et grimpeurs).

### *Pourquoi ce document ?*

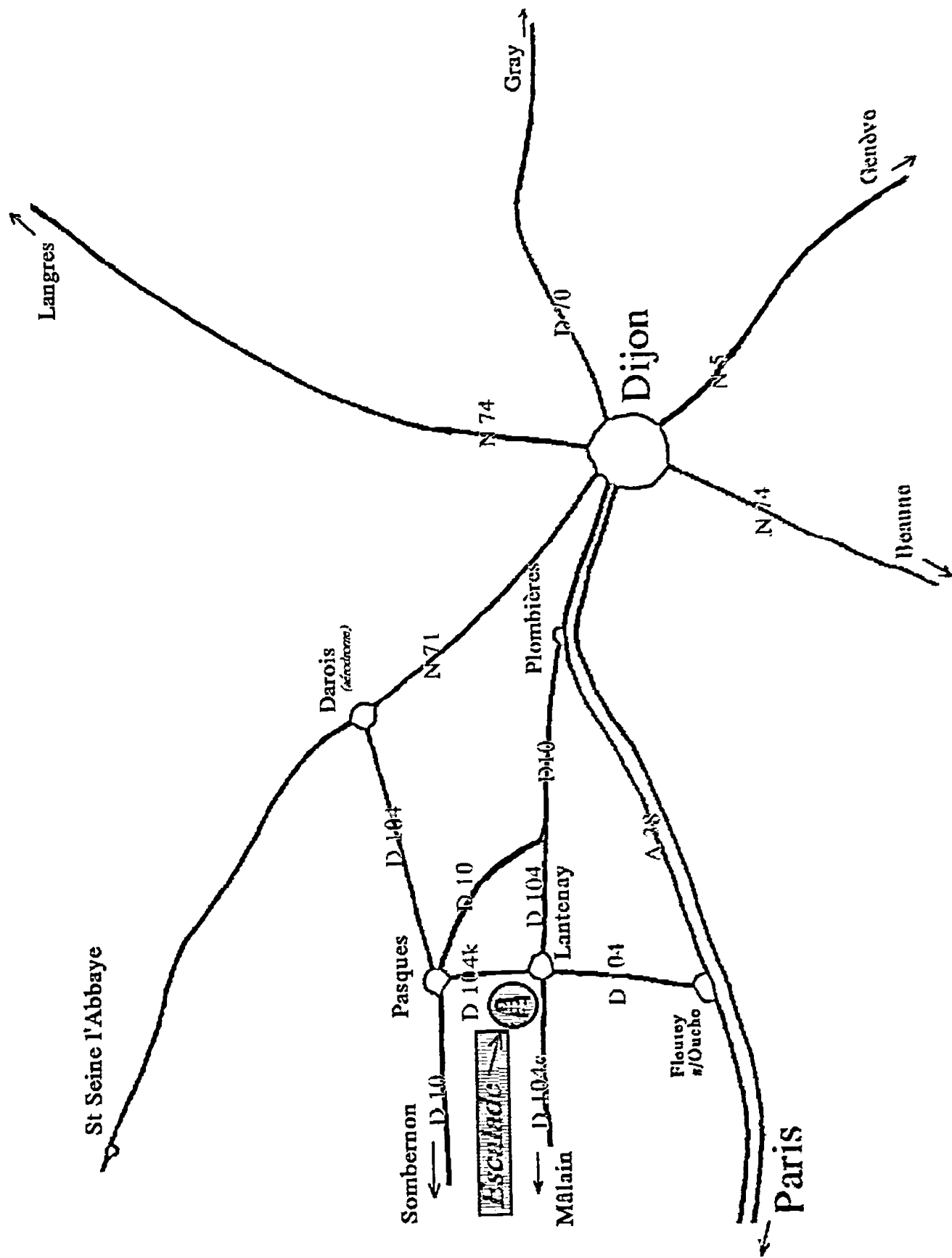
Il existe pour trois raisons:

- vous informer succinctement sur ce beau site d'escalade sportive
  - vous permettre d'inscrire vos propositions et constatations afin de nous les transmettre pour que nous puissions tendre vers «l'objectivité» des chiffres.
  - vous inspirer pour nous envoyer vos réflexions, constatations diverses, dessins, etc... au siège du Club Alpin, 5 rue du Caporal Broissand 21000 DIJON.
- Toutes ces informations nous serviront à composer une prochaine édition du topo très complète et plus construite (style topo de Saffres).

**AMIS GRIMPEURS,**

**NE LAISSEZ PAS DE TRACES DE VOTRE PASSAGE :**

**RAMENEZ TOUTES VOS ORDURES.**



*Localisation du site*

## *Accès au site*

L'accès au site peut se faire par le village de Pasques, le plus fréquemment utilisé et le plus panoramique, ou par le village de Lantenay, le plus tranquille et le plus bucolique.

*Accès par Pasques:* passer tout droit devant l'église et rouler en ligne droite pendant environ 2 km. Parking à l'orée du bois dans les clairières vers les panneaux d'interdiction de circulation de véhicules à moteur. Suivre le sentier balisé en bleu. Les secteurs d'escalade «Mammouth», «Rive gauche» et «Rive droite» sont à 5 mn à pied (rajouter 5 mn supplémentaires pour accéder aux secteurs des «Orgues» ou de «Haute Charne»).

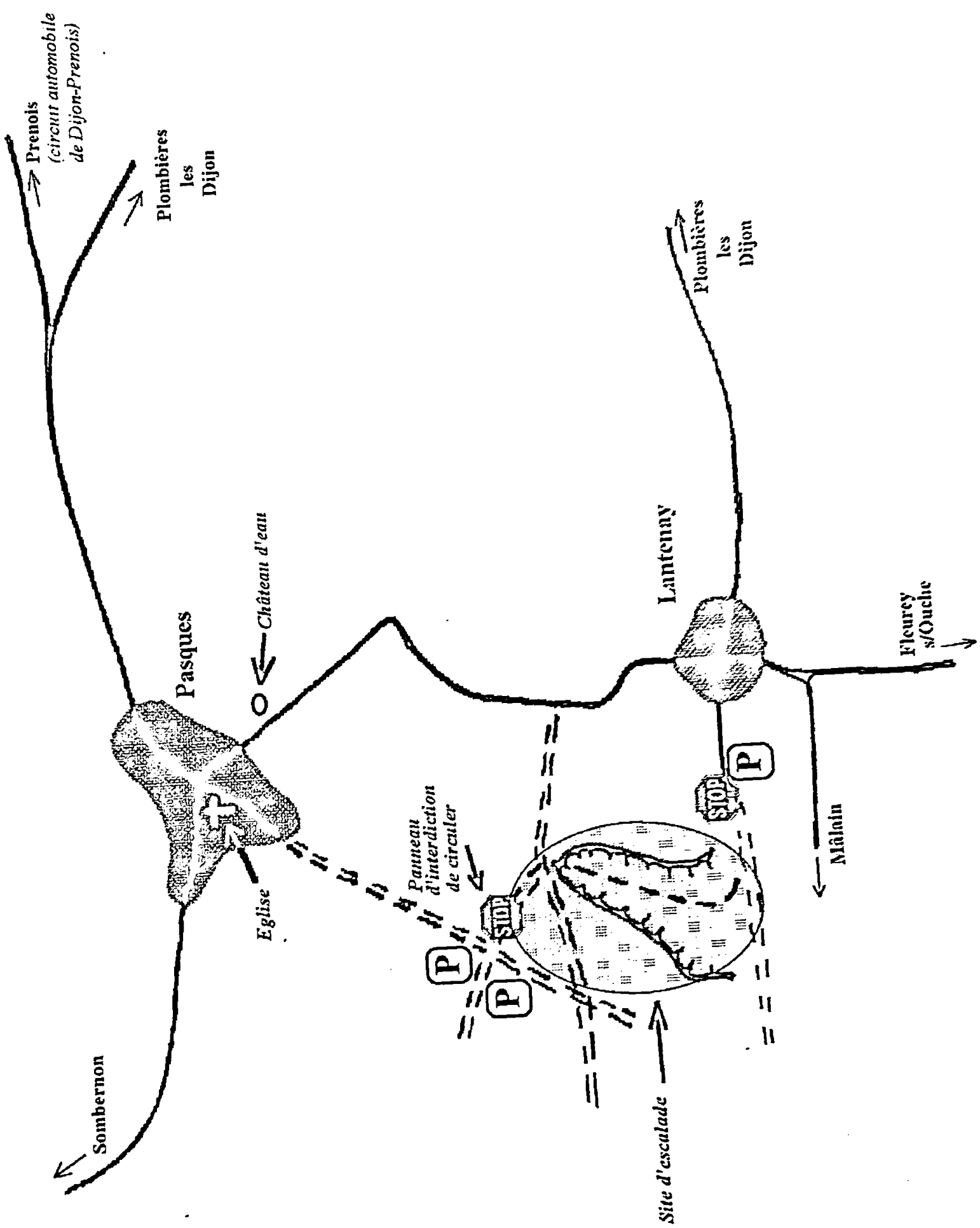
*Accès par Lantenay:* dans ce village, prendre la direction de Pasques, tourner à gauche juste après le monuments aux morts. Parking au bout de la rue, à proximité du cimetière. Suivre le sentier balisé en violet jusqu'au fond de la combe pour regagner le secteur d'escalade de votre choix (cf. plan du site). Le secteur d'escalade des «Orgues» est le plus proche (7 mn à pied).  
Je me permet de radoter en faisant quelques recommandations quant à la circulation des véhicules:

- rouler lentement dans les traversées de Lantenay et Pasques, enfants, habitants, tracteurs, bétail, etc..., sont parfois peu visibles et surprenants. En été la poussière rend très vite l'atmosphère irrespirable pour les habitants des maisons sous le vent (sortie de Pasques).

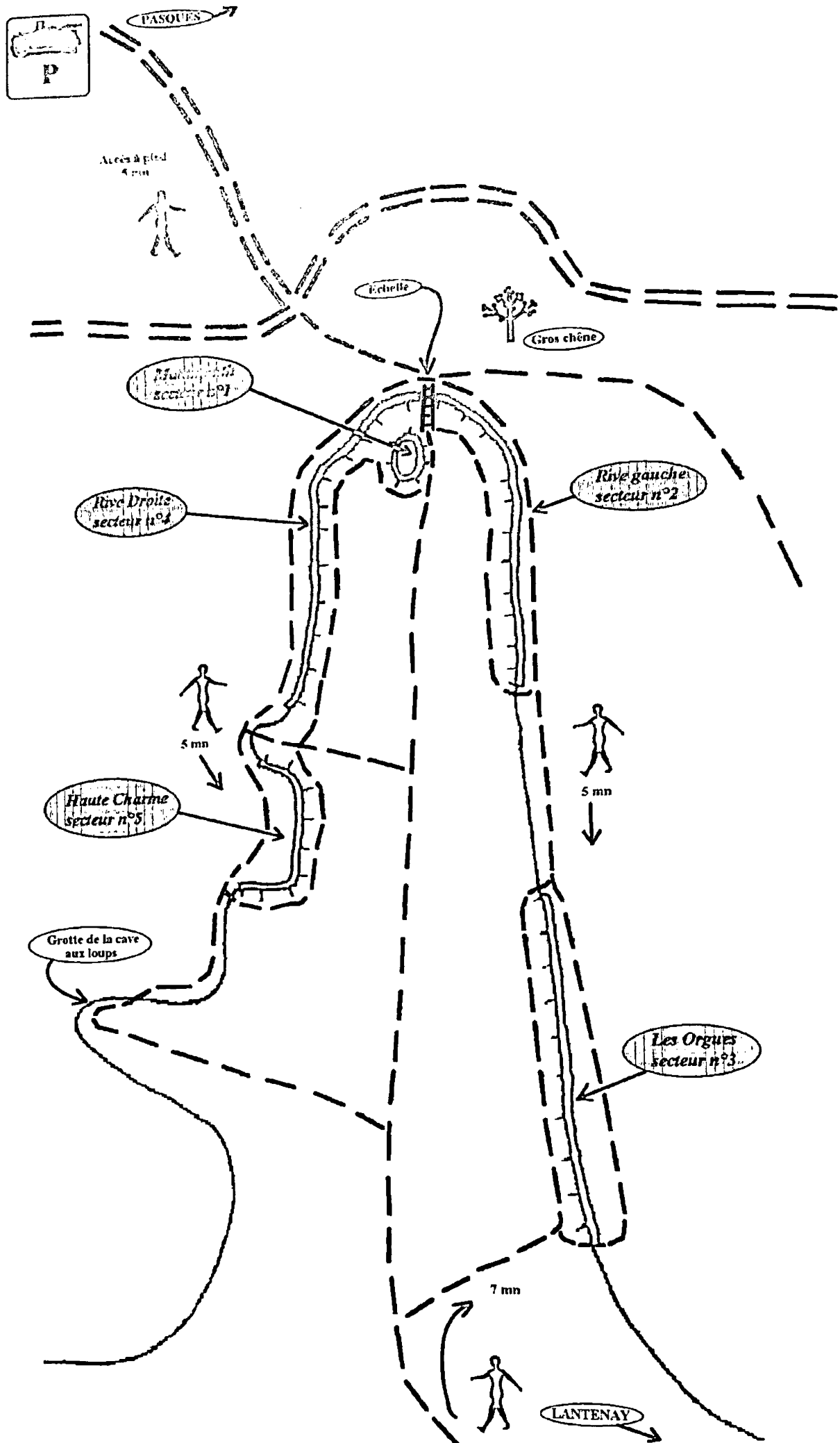
- conserver le calme de ces villages

- stationner sans gêner la circulation dans les rues et chemins

- ne pas accéder au site en véhicules à moteur pour préserver le calme de la nature et l'aspect sauvage du site, déranger au minimum la vie de la faune.



plan du site





# Secteur du «Mammouth» (n°1)

## Présentation

Cette petite tour, à l'équilibre curieux, est enclavée dans le cirque du fond de combe et offre une possibilité d'escalade ombragée. Elle est parcourue par 12 itinéraires.

Les difficultés s'échelonnent de 4b à 7a+.

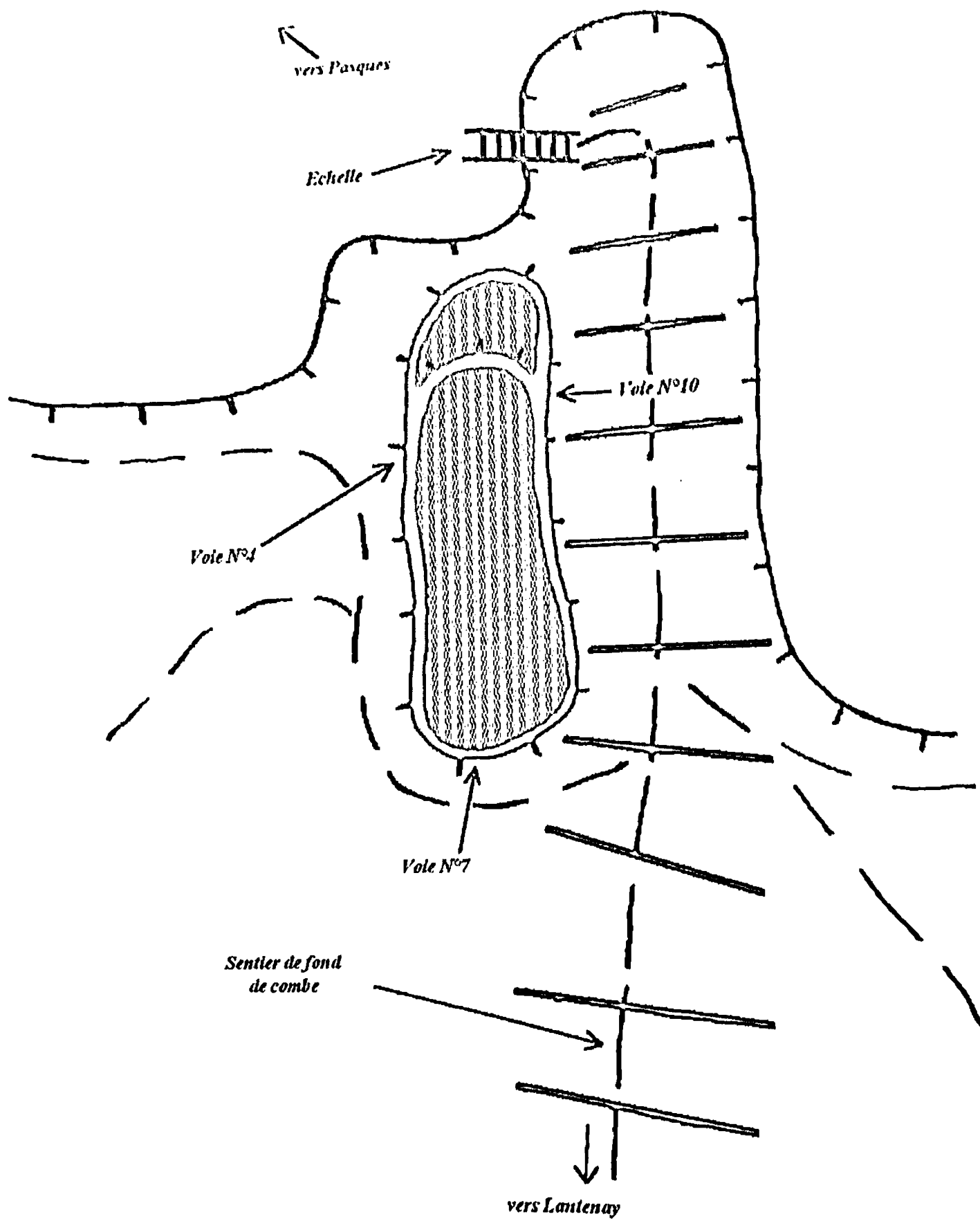
Elle vous propose plusieurs types d'escalade: une arête, des fissures, une petite cheminée, des dalles à déversantes, un toit impressionnant.

Avec le secteur n°2, il fut le premier secteur à être équipé en broches inox. Il est intéressant de noter que la petite moitié des voies fut équipée sans moyen mécanique: les trous furent percés au ciseau à pierre et marteau.

Vous y rencontrerez aussi le premier modèle de moulinette sans désencordement que nous ayons

## Les voies :

N°	Dénomination	Cot.	Page
1	Accès de service	4b	
2	Gomine (ça)	5c	
3	Zorro de conduite	6a	
4	Burinox	5b	
5	Calins en vamp libre	6a+	
6	J'y go d'agneau	6a+	
7	Trompissimo Circus	6b	
8	Espace mythique	7a	
9	Espace lubrique	7a+	
10	Si moman voyait ça	5c	
11	Ultime vibration	6c+	
12	Comme un pote au pêt	5c	



# Secteur «Rive Gauche» (n°2)

## Présentation

Ce secteur a été pendant quelques années le seul, avec le «Mammouth», à être équipé de scellements et il a contribué à donner son image d'escalade difficile à Lantenay. Il recèle peu de voies faciles: les difficultés s'échelonnent de 4c à 7c+ avec une large prédominance du 6<sup>e</sup> et 7<sup>ème</sup> degré.

Vous y rencontrerez surtout des dalles mais aussi quelques fissures et cheminées savoureuses. Des moulinos ont été posés pendant l'hiver 90-91 et quelques nouveautés sont venues compléter ce secteur (dont quelques surplombs douloureux). Certains itinéraires résistent encore faute de conquérants dés ou futuristes.

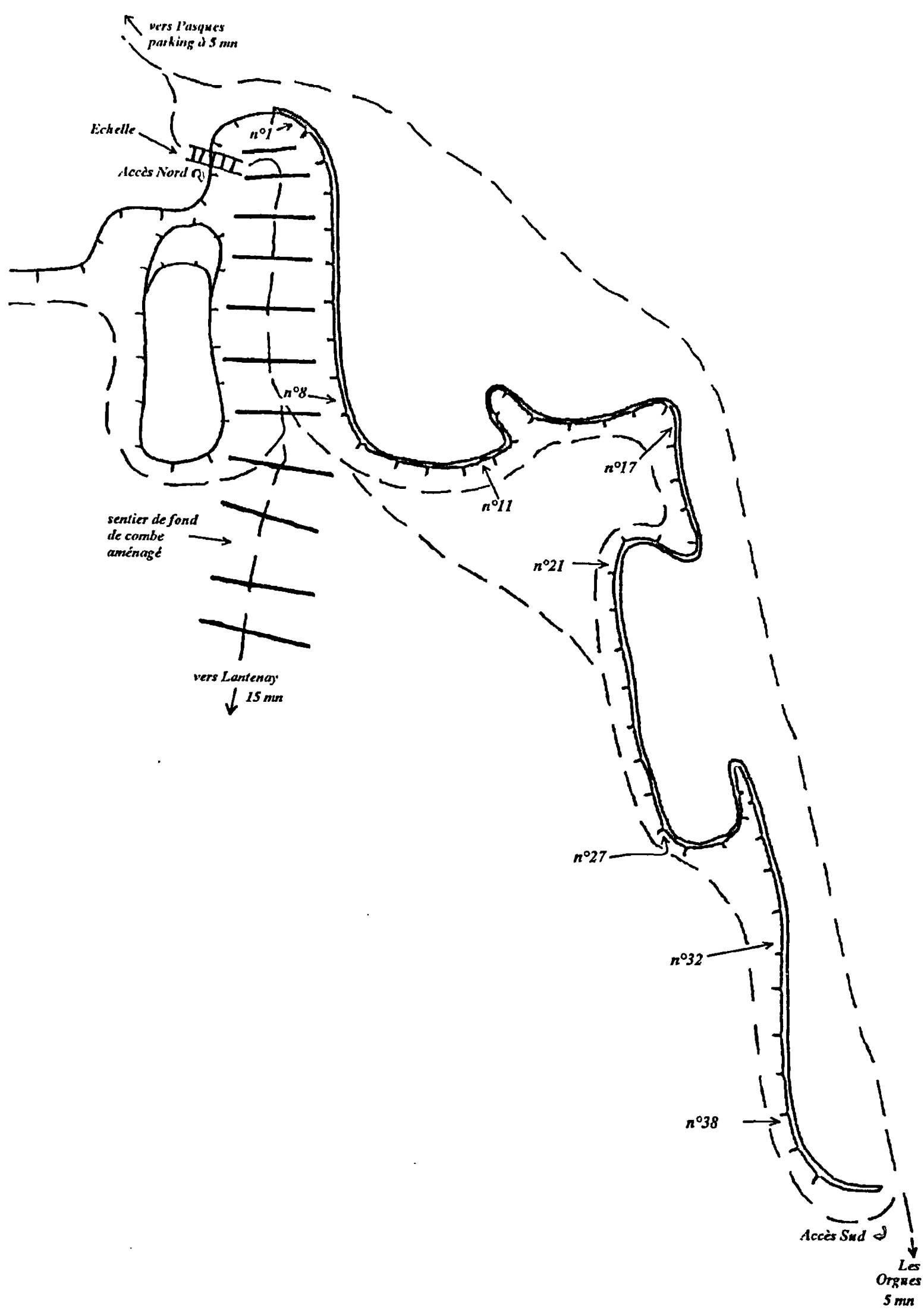
Le plateau au sommet des voies est équipé de broches scellées.

En été, vous pourrez y grimper à l'ombre le matin mais l'après-midi le soleil le transforme en four. Après la pluie, le pied des voies peut être un peu long à sécher étant très abrité des vents dominants et par vu d'une végétation assez dense conservatrice de l'humidité.

## Les voies :

N°	Dénomination	Cot.	Page
1	Jeux du cirque (les)	7a	
2	Live rust	?	
3	No comment	7b	
4	Amour, zézette, brouette	6c	
5	Calomnie	6b	
6	Slips pour toutes les bourses (des)	5c	
7	C.G.L.	6c+	
8	Directe en coin (la)	6c	
9	Trois cailloux dans le ciel	6b	
10	Itinéraire bis	7b+?	
11	Calinette	7b	
12	Rire contre-attaque (le)	6b+	
13	Cheminée de feu (la)	5c	
14	Signes extérieurs de douleur	7b+	
15	Indécise (l')	7a+	
16	Tof Tof	7c/c+	
17	Je lâche tout, tu retiens rien	6b	
18	Prise de terre	6c	
19	Petit plus	7a+	
20	Tous les potes iront	4c/5a	
21	Titus	7a	
22	Directe P.P. (la)	6c+/7a	
23	A l'aube du n'oeuf	7c+	
24	Crépuscule de la coquille (le)	7c+	
25	Nuage entre les dents (un)	6c	
26	Suçeur de moëlle (le)	6c	
27	Sivom des «3 Com» (le)	?	
28	Défenestration	6b	
29	Oublie pas les commissions!	6a	
30	SDF	7a	
31	Rillettes crack	6a+	
32	Rififoin dans les labours (du)	7a	

N°	Dénomination	Cot.	Page
		6c	
		6b+	
33	Castor (la)	5b	
34	Costar	6c	
35	Popote aux piteux papis tapis (la)	7a+	
36	Requiem pour une couenne de lard	?	
37	Tronches de bar	7b?	
38	Légitime défonce	7c?	
39	Astragale (l')	7b	
40	Septembre nul	6b+	
41	Zrap maxi	5b/c	
42	Kam et Léon		
43	Prends garde à la douceur des choses		



# Secteur «Les Orques» (n° 3)

## Présentation

L'équipement tout inox de ce secteur s'est achevé en juillet 90. Bien que les voies soient de faible hauteur (3 à 15 m), ce secteur commence à attirer beaucoup de grimpeurs. La réputation de sévérité de l'escalade à Lantenay y est atténuée : équipement serré, voies faciles et moyennes très nombreuses, styles d'escalade variés, rocher généralement excellent.

Ce secteur est donc fort apprécié des grimpeurs débutants en tête ou en second, ainsi que des professionnels encadrant des groupes.

Il est distant du secteur 2 de 500 m (5 mn à pied). En été, il est très agréable le matin jusqu'à 13h00 mais chauffe rapidement et fortement l'après-midi. Cependant les courants d'air peuvent le tempérer et vous aider ainsi à supporter les degrés tout en bronzant. En saison froide, il est, de loin, le plus agréable de tous les secteurs du site.

Vous y grimpez dans des dalles de rocher gris assorti de gouttes d'eau, des fissures, des cheminées et, itinéraires surprenants, des arêtes et bordures de dalles très techniques.

Toutes les voies sont pourvues de relais-moulinette et le plateau sommital est équipé de scellements inox. Notons que la broche CGL fût employée ici pour la première fois et à grande échelle (700 pièces).

Les voies de 1 à 17 n'ont pas été nommées ; elles forment l'ensemble appelé «Les Petites Varappes» et sont uniquement équipées d'une broche à leur sommet pour la pose de moulinette avec une sangle et 2 mousquetons. Elles sont destinées aux enfants mais peuvent aussi constituer un parcours de blocs de «chauffe» pour les plus grands.

## Les voies :

N°	Dénomination	Cot.	Page
18	Mouna		
19	Culbuto		
20	Ni oui ni nox		
21	Abitibi		
22	Triomus		
23	On the froc		
24	Pollen		
25	Chemins		
26	Colis maçon		
27	Chaud dedans		
28	Culte de Sophie (le)	6b	
29	Chantier lumineux (le)	5b	
30	Bande à Velpeau (la)	5b	
31	Trafique de grog	6b+	
32	Chiures de gomme	6a	
33	Mimi (la)	6a+	
34	En avril un soir		
35	Ca balise avant le carton		
36	Beb's rut		
37	Et Dieu dans tout ça		
38	Camisole chimique		
39	Artus		
40	Taxi frousse		
41	Nuits de pleine lune (les)		
42	Pierre du désir (la)		
43	Croisière des oubliés (la)		
44	Entre terre et ciel		
45	Clé de soi (la)		

N°	Dénomination	Cot.	Page
		6c+	
46	Sophie (la)		
47	Télémaniak		
48	Etoffe des blaireaux (l')		
50	Garantie pure peur		
49	Gollot gollot		
51	Beau nez du guide (le)	6b	
52	Dimanche kaki	6c	
53	Nerf de la guerre (le)	5b	
54	Dessine-moi un cochon		
55	Usage externe	6b	
56	Magic woman	5b	
57	Sylphe (le)		
58	Pot de glue		
59	Pirouette		
60	Cacahuette		
61	Toile du Maître (la)		
62	Noces de béton armé		
63	Bête à deux dos (la)		
64	Asa hard		
65	Fauve qui peut		
66	Divan le terrible		
67	Casaque rouge, trompe d'Eustache		
68	Cris et suçotements	6a+	
69	Petite Pierrot (la)	7b/b+	
70	Allo la terre	5c	
71	Elle voit des mains partout		
72	Nuage rose		
73	Homme-objet (l')		
74	Tablier de forgeron (le)	5c	
75	Insoutenable pesanteur de l'être (l')	7b	
76	Soutien de Georges (le)		
77	Cannon ball		
78	Nom d'une main		
79	Nectar d'immortalité		
80	Redresseur de monde (le)	6a+	
81	Sustentaculum tali		
82	Mâles bâtis (les)		
83	Palette des singes (la)	7a	
84	Diesel and dust	6a	
85	Douze degrés ou de force		
86	Héros sont fatiguants (les)		
87	Homme arc-en-ciel (l')		
88	Sexe des anges (du)		
89	Planète des seins (la)		
90	Allumeuse (l')		
91	Synthol priez pour nous	6b	
92	Gamelles et des bidons (des)	4c	
93	Bloc (le)	7a+	
94	Smocking de travers (le)	6b+	
95	Zangra		
96	Timber		
97	Et la tête, alouette		
98	Radius		
99	Cubitus		
100	Coucou les zazous		
101	Little Big Man		
102	Pape musique		
103	Voyage de l'initié (le)		
104	Stars et gourous		

N°	Dénomination	Cot.	Page
105	A l'Ouest, renouveau		
106	Age du capitaine (l')		
107	Amour dans l'âme (l')		
108	Paroi vierge (la)	6a	
109	Julie (la)	6a+	
110	Cousin de Mr Propre (le)	5c	
111	Fanette (la)	7a+	
112	In extremis		
113	Suspens	5b/c	
114	Angélus du soir (l')	6c+	
115	Pieds dans le tapis (les)		
116	Transit		
117	Peut-on fumer après la mort?	6b	
118	Baiser de lune	6b	
119	Cronos	5b	
120	Petit rien (le)	6c	
121	Hélène (l')	6a	
122	Pozor vlak	6c+	
123	Sport Rambo (le)	6a+	
124	Bordel de moi		
125	Désordre merveilleux		
126	Bichiantenaire		
127	Arrêt bibi		
128	Tabernacle	5c	
129	Super Doudou	7b	
130	Festival de came	6b+	
131	Pilier de la sagesse (le)	6a+	
132	Voie express	4b	
133	Page de subtilité		
134	Anti-podes	4c	
135	Bruits de couloirs	6a+	
136	Voie Nicky (la)	7a	
137	Brigitte (la)		
138	Choses de la nuit (les)	4c	
139	Nafta		
140	Code d'amour		
141	Déclic		



# Secteur «Rive Droite» (n°4)

## Présentation

L'équipement de ce secteur s'est achevé en mai 1991. D'une structure identique au secteur 2 (Rive Gauche), il offre cependant plus de voies faciles et moyennes. Il recèle quelques dalles compactes magnifiques, de belles fissures surplombantes.

Dans ce secteur où l'escalade était peu ou pas pratiquée et l'exposition Est peu favorable, le rocher est moins accueillant au premier abord (mousse, zones délitées) que dans les trois précédents.

Je recommande donc aux grimpeurs un peu plus d'attention surtout à celui qui reste au sol à l'assurance.

La purge de sécurité a été effectuée (gros bloc, élagage, grattage sommaire de la mousse) mais de nombreuses petites prises cassent encore. Quelques passages de grimpeurs vont «rôder» ces voies «neuves».

Une nouvelle visite de «purge» complètera cet assainissement.

Même si ce secteur est peu engageant à première vue, insistez car il dissimule un bon paquet de petits bijoux.

L'escalade peut y prendre un caractère engagé surtout dans les voies les plus hautes.

Les voies mesurent entre 5 et 30 mètres et ont l'immense avantage d'être à l'ombre aux heures chaudes de l'après-midi (à partir de 14h00-14h30). Lantenay est la seule falaise de la région dijonnaise, avec Brochon, à offrir cet attrait.

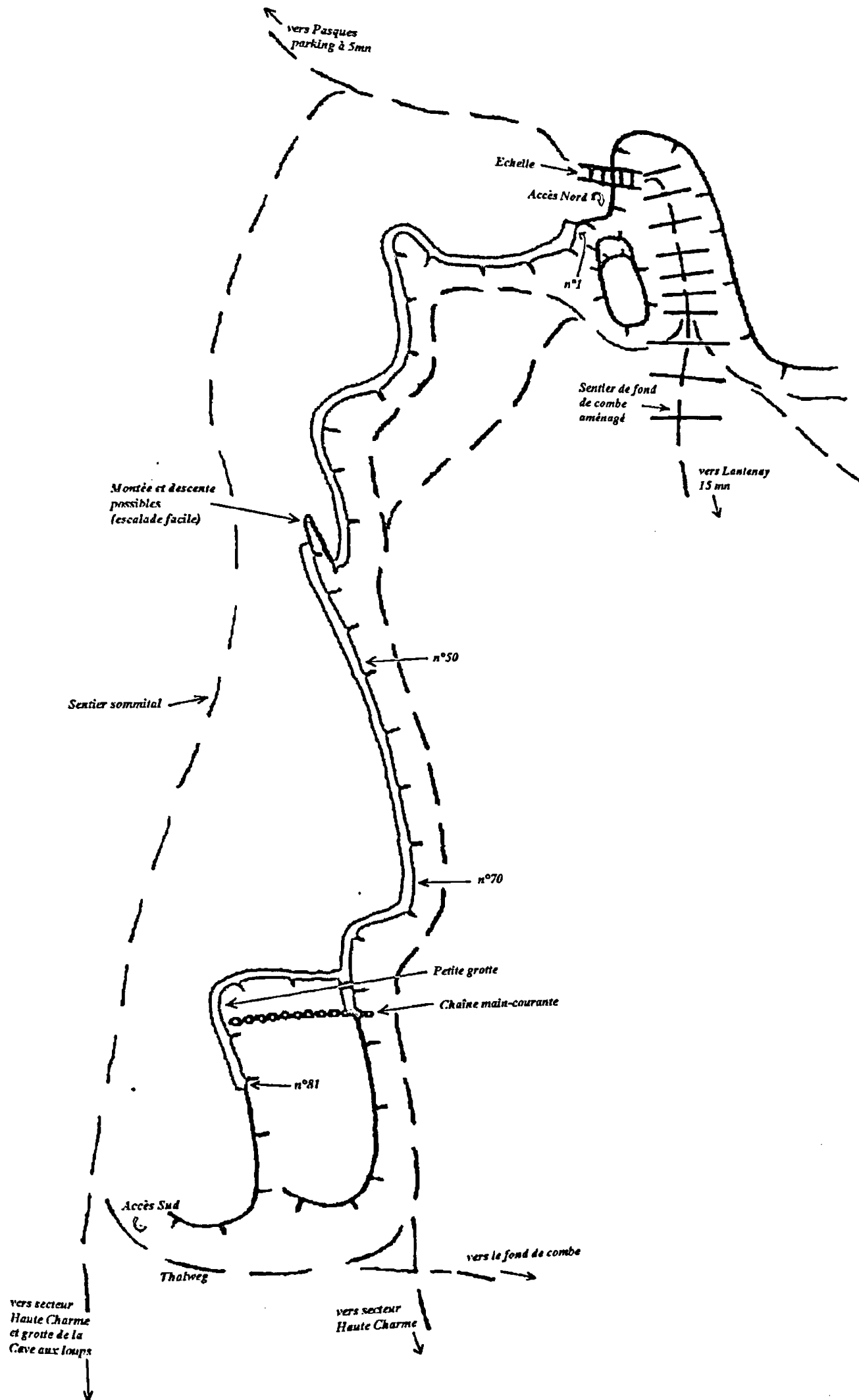
Toutes les voies sont équipées de relais-moulinette mais ne sont accessibles que par le bas (pas d'équipement sur le plateau sommital), les sorties étant souvent très délitées et peu propices à l'escalade.

**ATTENTION A LA FAUNE RAMPANTE !**

## Les voies :

N°	Dénomination	Cot.	Page
1	Douze commandements (les)	6a+	
2	Iaka	6c	
3	Ifodra		
4	Iakapa		
5	Iapuka		
6	Ianapa		
7	Ioraka		
8	Iaveka		
9	Iresteka		
10	Izonka		
11	Inoufon		
12	Ifolferfer		
13	Ifocon		
14	Foufoune dorée (la)		
15	Oiseau roc (l')		
16	Affolement de naines		
17	Instant d'égarement (un)		
18	Bacchantes		
19	Nuits magnétiques		
20	Rails et paillettes		
21	Couroucoucrou roploplos		
22	Vouaille		
23	Fourmi croonde (la)		
24	Mémoire d'une réglette		
25	Air de boeuf (un)		
26	Homme arc-en-ciel (l')		
27	Versets sataniques		
28	Ascenseur pour l'aventure		

N°	Dénomination	Cot.	Page
29	Plus pure sera la chute	5c	
30	L'oeque à terre	5b/c	
31	Au saut du lit		
32	Maman écrase les prouts		
33	Songe de Minerve (le)		
34	Ploek d'enfer		
35	D'unren, enne d'aeronaf		
36	Harricana		
37	Art et la matière (l')		
38	Couette et café		
39	Voix du serail (les)		
40	Jour de fête		
41	Lendemain de fête		
42	Hommes creux (les)		
43	Dieu descend la poubelle tous les soirs		
44	Patience dans l'azur	4b	
45	Feu rouge		
46	Amphishène (l')	5b	
47	Tigre du miroir (le)		
48	Dévoreur d'ombres (le)		
49	Eloes	6c+	
50	Morlocks	6b+(m)	
51	Hippogriffe (l')	6c+	
52	Jardin des délices (le)	6a+	
53	Mèche noire	6a	
54	Retour du perfodactyle (le)	5b	
55	Elfe de l'Aige (l')	5b	
56	A bao a gou	6c+	
57	Perelandra	7b	
58	Bal des sangliers (le)	6b	
59	Squonk (le)	3+	
60	Crocottes		
61	Leucrocottes		
62	Oiseau sans ailes (l')	6b+	
63	Yeah, man!	6a	
64	Roger Cageot	6c+	
65	Savez-vous planter des shoots?	6a+	
66	Cucurbitacée et c'est tant mieux!	6c(b)	
67	Marchand de barbe papale (le)	6a	
68	Anges de Swedenborg (les)	7a	
69	Déluge d'inox		
70	Pilier du ciel (le)		
71	Baldanders		
72	Aïe, mes koweit	5b	
73	Retire les nains de tes poches	6c	
74	Filet garni	6a+	
75	The Deum		
76	Mont de rosée (le)		
77	Locouti		
78	Nid d'aigle (le)		
79	Deuxième service		
80	Esprit es-tu las?		
81	FFP 604		



# Secteur «Haute-Charme» (n°5)

## Présentation

Ce secteur situé dans le prolongement du précédent fait presque face aux Orgues (secteur 3). Il est distant de 500 m du secteur 2, soit 5 mn de marche.

En trois faces il offre 3 types d'escalade et d'orientation :

- face sud-ouest : zone déversante parcourue d'itinéraires de haut-niveau,

- face sud-est : zone de dalles compactes et convexes rappelant parfois l'escalade de Buis les Baronnies (trous cachés) dans des itinéraires techniques,

- face nord-est : zone striée par de nombreuses fissures de tout poil et des cannelures.

Comme pour le secteur précédent, ce lieu est très agréable en été de l'après-midi jusqu'au soir et en hiver en milieu de journée.

Certaines voies en face sud-est font preuve d'engagement. L'escalade est, pour l'ensemble de ce secteur, sévère : le rocher de Lantenay, encore et toujours...!

Là aussi une purge en règle a été réalisée. A la différence des autres secteurs plus «mietteux» celui-ci nous a vu oeuvrer dans le gros calibre: certains blocs ont roulés jusqu'au fond de la combe ! Mais attention aux écaillés perfides, les itinéraires sont, en majorité, nouveaux.

Certains accès aux voies (n°4, 5, 6) seront équipés de chaines main-courantes (terrain raide et peu sûr).

Ce secteur est accessible :

- par le sentier au pied du secteur 4 en traversant, à son extrémité Sud, un petit thalweg.

- par le sentier balisé (violet) sur le plateau que l'on quitte à l'extrémité Sud d'une clairière promontoire caractéristique (petit sentier aménagé en lacet dont le départ est encore peu visible).

L'équipement de ce secteur est identique à celui du secteur précédent : scellements de broches inox, relais-moulinette, pas d'accès supérieur aux voies (pas d'équipement sommital) car très dangereux.

Les dernières voies ont été équipées en août 1992.

**ATTENTION A LA FAUNE RAMPANTE !**

## Les voies :

N°	Dénomination	Cot.	Page
1	Misère des voix vulgaires (1a)	6c	
2	Ouroboros (1')	6b	
3	Fastitocalon	5c	
4	Fils de Leviathan (1e)	6a+	
5	Houbaba	5b	
6	Martichore (1e)	4a/b	
7	Ichthyocentaures	5a	
8	Myrmecoléo (1e)	5b	
9	Minotaure (1e)	6b	
10	Odradek (1')	6a+	
11	Simourgh (1e)	6b	
12	Tof	6c	
13	Toine	6a+	
14	Samurai (1e)	6a	
15	Tonton inox		
16	Team 5 saisons	7a+	
17	Scorpion du désert (1e)		
18	Déluge de pierres	7a	
19	Il était une fois dans l'oued	6c	
20	Saoud	6b/c	
21	Made in Switzerland	6b	
22	Alibaba et les 40 jelabahs		

N°	Dénomination	Cot.	Page
		5c/6a	
23	Nonos		
24	Dépannage câlin 24/24		
25	Horreur, épouvante, ménopause	6b/c	
26	Pluie d'avril, fumier de brebis	5c	
27	Mamie du matin, sapin	6c+	
28	Compartiment non frimeur		
29	Toits du fou (les)	6b	
30	Novack blues	6b	
31	Balle perdue	5b	
32	Hassan Cehef		
33	Clochard céleste (le)		
34	Objectif rhume		
35	Dame blanche (la)		
36	Larme de pierre	7a	
37	Schimilimiliblick		

