

N° 275 spécial 150 ans
Printemps - Été 2026



Alpinisme - Randonnée - Escalade - Ski nordique - Raquette
2026, le Club Alpin Français de Dijon fête ses 150 ans
Spéléologie - Ski de randonnée - Vélo de montagne - Ski alpin ...



par
Monts
& par
Vaux

Sommaire

Le mot de la présidente	3
Infos Club	4
150 ans du Club, à vos agendas !	6
Chronique du CAF de Dijon, 1ère partie	8
Alpinisme	16
Bibliothèque	17
Escalade	20
Le CAF au GMCO	21
Une première sortie printanière	21
Randonnée alpine	24
Randonnée pédestre	28
Ski alpin	30
NA1, formation neige et avalanche	32
Info vélo	34
Ski de randonnée nordique	35
Séjour au Kirghizstan	36
Spéléologie	38
Les petites lampes dans la grotte	41

Photos 1ère de couverture

Photo N&B : Au pied des Grands Mulets, en redescendant du Mont Blanc, 1928.
De gauche à droite, Mlle Billiand, Edouard Ravel, Grosjean, Batier, Gerault - Auteur inconnu

Photo couleur : Bivouac au Mont Buet (3096 m) - Rémy Régent

Photo 4ème de couverture

Photo argentique : Aiguille du Midi - Perrine Hessel

Prochain bulletin : automne 2026

Contenu du bulletin : bénévoles

Mise en page : Webcaf.fr

Impression : ICO Imprimerie



Le mot du président

par Bernard Thiriet



Bonjour à toutes et à tous,

Voilà maintenant quelques mois que j'ai succédé à Evelyne et que j'ai pris la place de 30ème président du Club Alpin Français de Dijon. Comme je m'y attendais, c'est effectivement très chronophage : entre l'apprentissage de la fonction, la participation à de nombreuses réunions, le secrétariat, les rencontres avec les responsables d'activités (loin d'être achevées) et la préparation des 150 ans, je suis bien occupé.

Tout cela est largement compensé par l'accueil qui m'est fait et l'aide que tout le monde m'apporte.

L'hiver est terminé et cela a été un bel hiver. Il a permis de belles et de nombreuses sorties, que ce soit en ski alpin, en ski de randonnée alpine ou nordique, dans les Alpes et le Jura, voire beaucoup plus loin pour certains aventuriers du Club. Le printemps permettra certainement des prolongations.

Un beau programme de conférences nous a permis de retrouver Aurélie Gonnet qui nous a partagé son voyage à vélo jusqu'à Tataouine, Jean-Marie Combette nous a montré l'évolution des glaciers passée et à venir et a

renforcé notre conviction qu'il faut agir urgemment pour le climat. Le docteur Philippe Tron du CDRP21 nous a parlé des tiques et de la maladie de Lyme. D'autres conférences sont prévues dans les semaines qui viennent.

Vous découvrirez dans ce bulletin les programmes bien remplis de toutes nos activités pour le printemps et l'été. Pensez à vous inscrire au camp d'été du Club du 25 juillet au 8 août qui aura lieu à Bourg-Saint-Maurice. Pensez aussi au camp d'été proposé par le Comité Régional du 4 au 18 juillet à Villar-d'Arêne, camp multi-activités avec notamment de l'escalade et de l'alpinisme alors que notre camp ne propose que de la randonnée.

Et bien sûr, nous fêterons nos 150 ans. Vous trouverez dans ce bulletin une chronique historique de notre Club depuis sa création. Des manifestations spécifiques seront organisées après l'été : les plus valeureux marcheront 150km, nous exposerons notre histoire et notre Club à la Ville de Dijon et nous nous retrouverons pour un week-end « porte ouverte » ludique à Cime Altitude.

Bon été à tous,



Lever de soleil sur le Nadelhorn, l'Hohberghorn et le Dirruhorn, trois des 4000m du massif des Mischabels - Alain Haratyk

Infos Club

Bureau

Président	Bernard THIRIET
Vice-présidente	Marinette BONDOUX
Vice-président	Patrice FOUSSIER
Vice-président	Bruno GIROUX
Trésorier	Jean-Luc LAFOURCADE
Secrétaire générale	Isabelle BOURRUST

Permanences Bénévoles

Mardi
17h00 à 19h30

Jeudi
17h00 à 19h30

Coordonnées

5 rue Caporal Broissant
21000 Dijon

03 80 43 86 02

Accès

Tram T2 - Jaurès ou 1^{er} Mai

Internet et Réseaux sociaux

Site web
<http://dijon.ffcam.fr>

Mail
dijon@ffcam.fr

Facebook
[cafdijon](#)

Instagram
[club_alpin_dijon](#)

Responsables des activités

sportives

Alpinisme	Nathalie GERARD
Carto-orientation	Patrice FOUSSIER
Escalade	Anne RYARD
Marche nordique	Marinette BONDOUX
Randonnée alpine	Patrice FOUSSIER
Randonnée pédestre	Véronique JACQUES
Ski alpin	Isabelle BOURRUST
Ski de randonnée	Philippe NAVEAU
Ski de randonnée nordique	Yves DESHORMIERES
Spéléologie	Patrick SOLOGNY
Vélo de montagne	Bruno GIROUX

auxiliaires

Bibliothèque	Brigitte FREMIOT
Environnement	Marinette BONDOUX
Formations	Patrice FOUSSIER
Partenariat	Hervé BOURIETTE
Prêt matériel	Bernard THIRIET Lucie ADISSON
Sentiers	Jean BARNAY
Sécurité	Bruno GIROUX
Webmasters	Christophe BOURGEOIS Stéphane BOUCHER



Arête de la Table à l'Aiguille du Tour (photo argentine) - Perrine Hessel



150 ans du club, à vos agendas !

Journée randonnée avec l'Association des viticulteurs de la métropole.

Samedi 30 mai 2026

Journée randonnée dans le cadre des samedis métropolitains avec l'association des viticulteurs de la métropole.

Marche et dégustation.

Inscription auprès de la métropole.



03 80 50 92 70

ico@imprimerie-ico.fr

Z.A.C. des Combets - 21410 Fleurey-sur-Ouche

Journée multi-activités au Leuzeu

Dimanche 14 juin 2026

Comme chaque année, barbecue, randonnée, VTT, marche nordique, initiation aux techniques spéléo verticales, ...

Inscription obligatoire auprès du secrétariat du Club pour les activités et le barbecue (10 €)

Randonnée des « 150 ans »

Samedi 5 et dimanche 6 Septembre

Vendredi 11, samedi 12 et dimanche 13 Septembre

5 journées de randonnées autour de Dijon totalisant 150km

Détails à venir sur agenda du site

Camp d'été du Comité Régional de la FFCAM

Du 4 au 18 juillet 2026

Villar-d'Arène

Multi-activités, randonnées, alpinisme, escalade, ...

Exposition Club Alpin Français de Dijon « Nos 150 ans »

Du 6 au 18 octobre 2026

Cellier de Clairvaux, Dijon

Notre histoire, le Club Alpin Français aujourd'hui, nos équipements d'hier à aujourd'hui.

Camp d'été du CAF de Dijon

Du 25 juillet au 8 août 2026

Séze, Bourg-St-Maurice

Randonnées

Week-end porte ouverte en salle d'escalade « 150 ans »

Samedi 7 et dimanche 8 novembre 2026

« Le Club Alpin Français vous emmène au sommet du Mont Blanc »

Détails à venir sur agenda du site



Dômes de Miage (photo argentique) - Perrine Hessel

Chroniques du Club Alpin Français de Dijon

Première partie : 1876 - 1951

1876 ! C'est 150 ans en arrière, c'est à la fois très lointain, tant le monde a évolué depuis, et à la fois assez proche. Pour les plus anciens du Club, c'est la jeunesse de nos arrière-grands-parents, les parents de nos grands-parents.

Les temps ont bien changé et le Club Alpin Français de Dijon, toujours présent, a évolué et s'est adapté au fil du temps à tous les événements, les découvertes et les nouveautés qui ont jalonné ce siècle et demi.

La Création

En 1876 Dijon compte 48 000 habitants. Il n'y a pas d'électricité, ni en ville ni dans les maisons. Il n'y a pas de voitures automobiles, en ville on se déplace à pied ou en calèche. Il n'y a pas de radio, évidemment pas de télévision ni d'internet. La photographie a été inventée mais elle est pratiquée principalement par des professionnels et en studio. Le téléphone n'existe pas. Les communications fonctionnent par le courrier et les journaux. Le train en rewanche existe déjà et permet de relier Dijon aux autres grandes villes en France et à l'étranger.

La section Côte-d'Or et Morvan du Club Alpin Français est créée le 24 mars 1876, c'est la 18èmesection à être créée après la création du Club Alpin Français en 1874.

L'objet de cette création est décrit dans ses statuts :

« Article 2 : Cette association a pour but de faciliter et de propager la connaissance et l'étude exactes des montagnes, et en particulier des montagnes de la Côte-d'Or et du Morvan, par tous les moyens qu'elle jugera utiles tels que : excursions individuelles ou collectives, caravanes scolaires, sports alpins, services auxiliaires du tourisme en montagne, constructions et améliorations de refuges, sentiers, et plus généralement de tous travaux propres à faciliter l'accès des montagnes, réunions, conférences, congrès, concours, édition d'organes périodiques et autres relatifs à la montagne, création de bibliothèque et de collections spéciales à son étude, publication de tous travaux scientifiques, littéraires ou artistiques s'y rapportant, d'assurer en un mot dans la région ci-dessus délimitée l'œuvre de propagande et d'organisation touristique dont le C.A.F. assure la direction pour toute la France ».

Les termes alpinisme, escalade, ski n'y figurent pas....

A cette époque, la plupart des grands sommets des Alpes ont été atteints, pour beaucoup par des Anglais. L'alpinisme est encore dans sa phase de conquête et pas encore une activité sportive. L'escalade comme sport en tant que tel n'existe pas non plus. La pratique du ski est inconnue, du moins en France.

A noter aussi que, contrairement à l'Alpine Club (Angleterre) et au Club Alpin Suisse, le Club Alpin Français dès sa création en 1874 est ouvert aux femmes. Georges Sand, mais aussi Madame Liégeard, épouse de Stéphane Liégeard, propriétaire du château de Brochon, feront partie des premiers adhérents du Club Alpin Français. A la section Côte-d'Or et Morvan, il faut attendre 1882 pour voir apparaître deux femmes parmi les 130 adhérents, Madame Veuve Robin et Mademoiselle Wolff. L'Alpine Club acceptera les femmes en 1974 et le Club Alpin Suisse en 1978. Néanmoins cela n'a pas empêché le développement de l'alpinisme féminin chez nos voisins car dès le début du 20ème siècle des clubs alpins féminins ont été créés dans ces deux pays.

Les premières années, de 1876 à 1900

Jusqu'à la fin du 19èmesiècle, l'activité du Club et de ses membres consistera à des excursions dans la région, souvent avec des objectifs de découvertes de sites intéressants, et des voyages dans d'autres régions, principalement des régions de montagne mais pas seulement, voire à l'étranger. Si les voyages et les grands déplacements sont organisés en train, les excursions sont bien entendu pédestres et le caractère sportif du Club est bien présent depuis son origine.

C'est dans ces années, en mars 1892, que le Club reçoit la visite de Edouard Alfred Martel, peut-être le premier spéléologue français. Dîner et conférence sont organisés ainsi que deux descentes dans le gouffre du Creux Percé à Pasques avec lui et quelques membres du Club. Ce sont les premières descentes d'exploration et de relevés de ce gouffre. Suite à sa visite, Edouard Alfred Martel enverra au Club son ouvrage « Les Abîmes, les eaux souterraines, les cavernes, les sources, la spéléologie » avec une dédicace, ouvrage que nous conservons toujours dans notre bibliothèque. Un chapitre concerne la Bourgogne et le gouffre du Creux Percé.

La fin du 19ème siècle voit apparaître également la pratique du vélo en tant que sport. Une section ou une filiale du Club Alpin est créée vers 1895, et quelques

voyages à vélo sur des itinéraires impressionnants sont réalisés. Du 6 au 24 avril 1895, un groupe de cinq cyclistes parcourt l'Algérie.

Chaque année, le Club publie un bulletin reprenant les événements de l'année précédente avec des articles sur des sujets traitant de la montagne et des comptes rendus d'excursions ou de voyages de membres, que ce soit des excursions ou des voyages organisés collectivement par le Club ou individuellement par des membres. A partir de 1886 apparaissent les premières photos pour illustrer le bulletin. La photographie est sortie des studios mais elle reste rare.

A noter dans le bulletin de l'année 1898 une chronique sur l'évolution des glaciers de Chamonix, sujet qui était déjà d'actualité...

Début du 20ème siècle, de 1900 à 1914

Au début du 20ème siècle, la population de Dijon est de 71 000 habitants, l'éclairage électrique en ville a remplacé l'éclairage au gaz, mais dans les foyers l'électricité est encore rare. Le Club compte environ 180 membres. Hébergé depuis l'origine dans une salle de l'Hôtel de Ville, il déménage en 1901 place Darcy dans des locaux qu'il partage avec sa « filiale » le TCD (Touring Club Dijonnais) et l'Automobile Club de Bourgogne.

L'automobile aussi a fait son apparition mais c'est loin d'être un moyen de transport usuel et cela ne modifie pas pour le Club ses moyens de déplacements qui restent principalement le train, les calèches et la marche.

Le bulletin va cesser de paraître pendant 9 ans, et c'est bien dommage car c'était la source principale de nos informations. Il reprendra en 1909 avec la parution du bulletin de l'année 1908. Comme autre source, nous avons à partir de 1903 le registre des réunions de bureaux et des assemblées générales du Club, et ce jusqu'en 1944.

Si le bulletin annuel n'a pas paru, l'activité du Club ne s'est pas arrêtée pour autant.

C'est pendant ces années, en 1907 précisément, que la création de sentiers de randonnées autour de Dijon, leur balisage et leur entretien ont démarré. Début 1909, 57km de sentiers sont déjà balisés, trois sentiers entre Velars et Chambœuf : le « bleu », le « jaune » et le « rouge ».

Des randonnées pédestres autour de Dijon sont

organisées. Les départs se font toujours à partir d'une gare de chemin de fer ou du tram. Entre les lignes de train vers Paris et celles vers Lyon qui proposent des arrêts dans toutes les gares, il y a de quoi organiser de belles randonnées. Dans une lettre du 14 mars 1911, Armand Cival, un adhérent, écrit à Monsieur Modot, cultivateur à la ferme de Chamerey, pour lui signaler son passage avec un groupe du Club Alpin le dimanche suivant. Il lui demande s'il est possible de préparer un repas pour le groupe, repas simple « avec des œufs, de la volaille et des légumes, nous serons très satisfaits et vous donnerons la même rémunération qu'il est d'usage quand nous déjeunons au Leuzeu ou aux Ecottois ».

Ces lieux qui nous sont toujours familiers aujourd'hui étaient encore à l'époque des exploitations agricoles. Chamerey et Leuzeu restent sous une autre forme des étapes et des points d'accueil incontournables pour nos randonnées.

La montagne l'hiver fait son apparition et un voyage à Chamonix est organisé par le Club du 3 au 5 janvier 1908. Les Cafistes ont vu et se sont peut-être essayé aux sports d'hiver, patins à glace, luge, ... Ils y découvrent le ski ainsi qu'une délégation de Norvégiens qui les impressionne. Cela n'a pas été le démarrage d'une activité de sports d'hiver au Club.

La pratique de l'alpinisme fait aussi son apparition. Gaston Liégeard entre au Club en 1903, son père Stéphane Liégeard et sa mère étaient déjà adhérents du Club Alpin Français de Paris dès sa création. Gaston Liégeard réside au château de Brochon construit par son père. Il pratique l'alpinisme, principalement à Chamonix, il fréquente Emile Fontaine, alpiniste renommé du début du 20èmesiècle. Il fait des courses importantes, toujours avec des guides locaux, souvent avec Joseph Ravel dit « le Rouge » qui est un des guides les plus renommés de la vallée. Il réalise quelques premières ascensions de sommets, citons-en deux parmi les plus notoires :

Tout d'abord celle qu'il a réalisée le 23 juillet 1906 : l'Aiguille du Peigne, 3 192m. Il grimpe avec son compagnon de cordée, le comte R. O'Gorman, et les guides Joseph Ravel et Joseph Couttet. L'aiguille n'a pas de nom et ils la baptisent la Crête de la Scie. Elle sera rebaptisée plus tard et est connue aujourd'hui sous le nom de l'Aiguille du Peigne. L'Aiguille du Peigne fait partie des aiguilles de Chamonix, dans le massif du Mont-Blanc.

Ensuite celle qu'il réalise le 10 août 1908 avec le même compagnon et trois guides Joseph Ravel, Joseph

Couttet et Jules Brunet, sur deux pointes voisines de l'aiguille de la Glière : la Chapelle de la Glière 2 663m et la pointe méridionale de la Glière 2 669m, situées dans le massif des Aiguilles Rouges en face du massif du Mont Blanc. Celle-ci est particulièrement intéressante du fait du récit qu'il rapporte dans le bulletin de l'année 1908. La technique utilisée pour atteindre le sommet surprendra les grimpeurs actuels. Lisons son récit, ils sont près du but mais ne trouvent pas la solution :

« Nos figures s'allongent ; le mot d'échec est même prononcé. « Ah si nous avions une pelote de ficelle, » s'écrie Ravel, « nous pourrions la lancer par-dessus le sommet et ramener ainsi à nous la corde supplémentaire ». Mais de ficelle, pas le moindre bout. Je propose alors de tenter l'expérience avec la corde de soie, légère et souple. Nous nous détachons et faisant la courte échelle, O'G, Ravel et Couttet sont bientôt installés à califourchon sur le faitage du toit, aigu comme une lame. Ravel a bourré ses poches de cailloux convenablement choisis. Il fixe l'un de ces dangereux projectiles à l'extrémité de la corde et le lance d'un bras vigoureux, tandis qu'O'G et Couttet le maintiennent dans sa position instable, à l'aide de la seconde corde. La réussite est douteuse, car le but est élevé...[]..Enfin, après une demi-heure d'efforts, la corde s'engage dans une petite échancrure et, entraînée par le caillou, descend sur la face opposée. La partie est gagnée ! La corde de soie est remplacée par la supplémentaire, dont Burnet, placé à l'angle de la face Est, maintient l'extrémité, tandis que Ravel va nous donner un échantillon de son incomparable talent de grimpeur.

Peu à peu il s'élevé uniquement à la force du poignet. La position n'est pas sans danger car si la corde vient à glisser sur le sommet, c'est une chute de vingt mètres au moins... en admettant que la corde de sureté ne casse pas. Installé comme agent de liaison entre Burnet et le groupe qui occupe le faitage, je ne vois plus Ravel, mais j'entends ses clous racler par instant le rocher et le halètement de sa respiration. Tout d'un coup un juron, aussi énergique que chamoniard, me prouve la gravité de la situation : l'inclinaison du rocher tend à rejeter le grimpeur sous le surplomb. - « Tiens bon, Burnet, tiens bon ! » - « je tiens assez », répond le géant, qui ancre la corde du poids respectable de ses cent et quelques kilos. Pendant plusieurs minutes - un siècle - je n'entends plus rien et commence à m'inquiéter, quand un chapeau surgit à l'extrême pointe et, par un rétablissement, Ravel se dresse au sommet, tandis que nous faisons retentir les échos de nos sauvages exclamations. »...

Puis Liégeard rejoint Ravel au sommet. « J'aide Ravel à édifier un steinmann [cairn], à l'aide de

quelques pierres détachées par la gelée. Puis nous procédons, avec la traditionnelle bouteille de Champagne, à la dernière cérémonie, celle du baptême. « Eglise de Glière », paraît trop ambitieux, vu les dimensions de l'édifice. « Chapelle de la Glière » hasarde Couttet. Adopté à l'unanimité. »



Voyage à Chamonix, 3 au 5 janvier 1908

Les courses de Gaston Liégeard sont toujours individuelles, il est membre du Club de Dijon mais n'a jamais fait partie du bureau du Club et a priori n'organise ni n'encadre de sortie pour le Club. Il alimente le bulletin du Club par ses articles, soit de courses en montagne, soit de voyages. Il anime aussi régulièrement des conférences.

Gaston Liégeard, pour s'entraîner, doit parcourir les combes autour de Brochon. A cette époque ces falaises sont peu parcourues et les voies d'escalade pas encore identifiées ni décrites.

Probablement en dehors de la saison estivale, il a invité Joseph Ravel à venir visiter sa région. Il lui présente ses falaises et ensemble ils escaladent quelques voies. Une photo existe avec Joseph Ravel et Gaston Liégeard au sommet de l'Aiguillon de Chambœuf

Au Club, à niveau moindre, l'alpinisme commence à être présent aussi. En 1911, un séjour est organisé en Vanoise avec l'ascension de la Grande Casse, 3 855m.

En 1914, avant la guerre, le Club compte 338 adhérents.

La guerre de 1914 - 1918

La mobilisation générale est décrétée le 2 août et la guerre à l'Allemagne est déclarée le 3 août.

Jusqu'en juillet personne ne pense à la guerre. Même après l'assassinat de l'archiduc d'Autriche, François Ferdinand, et de son épouse le 26 juin à Sarajevo, les tractations internationales qui ont suivi ne font pas la une des journaux et jusqu'à la déclaration de guerre de l'Autriche à la Serbie le 29 juillet, l'éventualité d'une guerre totale est peu envisagée, du moins dans les journaux.

Tous les hommes jusqu'à 38 ans ont été appelés, voire ensuite jusqu'à 48 ans. C'est dire que le Club Alpin a été amputé d'une bonne partie de son effectif, et il a été difficile de maintenir son fonctionnement aussi bien au niveau des activités que de la gestion du Club.

Il continuera malgré tout à fonctionner, au ralenti : seulement quelques excursions collectives de randonnées dans la région sont organisées, les réunions de bureaux sont rares et les assemblées générales ne sont pas toutes tenues. Un bulletin pour les années 1914-1915 paraît en 1916.

A la fin de la guerre, une assemblée générale se tient le 17 janvier 1919. Elle rend hommage aux 5 adhérents qui ont été tués au combat.

L'effectif du Club est de 160.

Entre les deux guerres, vingt ans de prospérité et de développement 1919 - 1939

Le redémarrage du Club est difficile. Beaucoup de membres du comité soit sont absents soit ont démissionné, notamment le président Maugey qui était président depuis 1907. C'est le Comte Lafon qui prendra la présidence. Le Comte Lafon est le fondateur et propriétaire d'un domaine viticole qu'il a dénommé domaine des Comtes Lafon mais il n'est pas du tout Comte... Il était membre du bureau depuis plusieurs années, il avait aussi donné sa démission mais on est allé le rechercher pour assurer la présidence. Il restera président jusqu'en 1922.

Même si c'est difficile, les adhésions remontent régulièrement et les activités reprennent progressivement.

Le rapport du secrétaire général pour l'année 1920




Excursions Mer de Glace en été vers 1910

note 44 excursions collectives dans la région mais aussi dans le Jura et dans les Alpes avec l'ascension du Buet (3 096m) au nord des Aiguilles Rouges en face du massif du Mont Blanc. Le banquet de l'été a été organisé à Chambolle, 72 personnes y ont participé. Certains sont venus à vélo, d'autres en tram puis à pied. Les conférences ont repris notamment avec Gaston Liégeard qui a présenté la Haute Route Chamonix-Zermatt. L'entretien des sentiers, complètement abandonné pendant la guerre, a repris de façon vigoureuse. La bibliothèque se plaint qu'elle n'a pas les moyens de mettre à jour ses cartes et guides touristiques mais elle a quand même acquis « Voyages dans les Alpes » de Horace Benedict Saussure, 4 volumes édités entre 1779 et 1796 qui sont aujourd'hui les plus beaux livres de notre bibliothèque. Faute de moyens, il n'y a pas eu de parution de bulletin pour l'année 1919, mais grâce à un donateur, le bulletin de l'année 1920 paraîtra. L'effectif remonte à 312 membres en 1920.

L'électricité est maintenant plus répandue et le Club s'est équipé d'une lanterne de projection qui doit permettre de projeter sur un écran des photos tirées sur plaques de verre. D'après le bureau du Club, cette lanterne de projection est excellente, peut-être la seule existant à Dijon qui ne fasse pas fondre la gélatine des photos. Après quelques débats et recherche de fonds, le Club acquiert aussi en 1931 un cartoscope, appareil qui permet de partir d'une carte sa projection sur un écran.

5 ou 6 conférences sont organisées par an, certaines dans les locaux pour les membres uniquement, et d'autres ouvertes à tous pour lesquelles le Club

CHAPELLE DE LA GLIÈRE



ASCENSION DU CLOCHER

Cliché G. Liégeard

(Pour obtenir l'impression de relief, détacher cette gravure, et la regarder dans un stéréoscope)

Première à la Chapelle de la Glière - Gaston Liégeard et Joseph Ravanel - 1908

réserve une salle en ville, souvent l'Alhambra place de la République.

En 1919 le Club Alpin Français crée le Groupe de Haute Montagne (GHM) qui rassemble les meilleurs alpinistes. Gaston Liégeard en fait partie.

Une section d'entraînement à la haute montagne est créée en 1922 et l'été de la même année, Gaston Héluin, qui est au Club le délégué aux collectives, organise l'ascension de l'Aiguille du Moine (3 412m) dans le massif du Mont Blanc. Il réalise ensuite, avec probablement d'autres personnes non mentionnées, l'ascension du Mont Blanc, du Buet et de la Pointe Percée (2 750m) dans la chaîne des Aravis. C'est la première fois qu'une ascension du Mont Blanc est mentionnée dans les bulletins et registres du Club de Dijon.

En janvier 2023, le Club absorbe la section du Club Alpin Français de Haute Bourgogne. Cette section avait été créée à Beaune en février 1890.

La même année, le 20 avril, Félix Batier adhère Club Alpin, il a 37 ans. Sa carrière d'alpinisme démarre tardivement mais elle sera fulgurante.

En 1924, la cohabitation avec l'Automobile Club devenant difficile, le Club est obligé de déménager. La Ville propose de louer au Club des locaux situés au-dessus du syndicat d'initiative au 34 rue des Forges dans l'hôtel Chambellan. L'hôtel Chambellan, sa cour d'accès et son escalier sont emblématiques de l'architecture du 15^{ème} siècle de Dijon. Il y restera 67 ans...

En 1924, le Club fait éditer le premier guide des sentiers de randonnées autour de Dijon établi par Gaston Héluin : « Dijonnais, promenez-vous ! », guide qui rassemble les sentiers créés par le CAF ainsi que par d'autres associations : le TCOD, le SID et le CED. C'est l'ancêtre du « Promenez-vous en Côte-d'Or ».

Une anecdote illustre bien les débats qui existaient dans ces années : à sa réunion du 16 mai 1924, le bureau doit donner une réponse à des lettres injurieuses émises

par un adhérent. Celui-ci se plaint que dans les programmes des excursions collectives du dimanche, l'heure d'une messe matinale soit indiquée. En effet, un prêtre de Saint Bénigne, adhérent au Club, avait accepté de célébrer une messe très matinale pour permettre aux randonneurs du dimanche d'y participer ! Pour respecter la laïcité du Club, le bureau statuera en faisant retirer cette information. Néanmoins, il communiquera sa réponse à l'intéressé tout en blâmant les termes de sa lettre. Dans ces temps, les débats entre religieux et laïques pouvaient être houleux, mais déjà dans le règlement du Club Alpin il est interdit de parler politique et religion...

En 1926, le Club fête ses 50 ans ! Les 26 et 27 juin, un week-end de festivités est organisé. Beaucoup d'invités sont présents : le président du Club Alpin Français, Francisque Régaud, de nombreux présidents de sections d'autres régions et des personnalités locales. Gaston Gérard, maire de Dijon de 1919 à 1935, est bien entendu invité d'autant qu'il est également membre du Club Alpin.

Le samedi, 400 personnes assistent à des conférences dans une salle de l'université, conférences sur l'histoire du Club et sur les beautés de la Côte-d'Or et du Morvan. Le lendemain, 180 personnes participent à un banquet organisé à Meursault par le maire et par le secrétaire du syndicat d'initiative de Meursault, tous deux membres du Club Alpin. Les maires de Beaune, Volnay, Auxey et tous les gros propriétaires et négociants de la côte de Beaune ont été invités, et ont été, pour reprendre les termes du rapport moral de l'exercice 2026, « de généreux donateurs de crûs soigneusement et amoureux choisies », rapport qui conclut : « C'est grâce à cela que nos hôtes

étrangers nous firent remarquer que vraiment la section Côte-d'Or savait recevoir ses invités, et que la Bourgogne était vraiment la province où on sait le mieux vivre. »

Ces années virent quasiment la naissance et le développement de trois des activités essentielles de notre Club : l'alpinisme, la varappe et le ski.

L'alpinisme

Après la création du groupe d'entraînement à la haute montagne en 1922, avec l'arrivée de Félix Batier et d'autres membres (Grosjean, Billardon, Nantet,...), l'alpinisme se développe et le nombre de courses réalisées pendant l'été augmente chaque année, même si parfois il y a des étés « pourris » qui ne permettent pas de réaliser les programmes envisagés. Le bulletin ainsi que le rapport moral présenté aux assemblées générales reprennent chaque année ces ascensions. Ces ascensions sont le plus souvent individuelles, elles sont réalisées avec ou sans guide. Quelques collectives sont également organisées.

L'année 1928 compte 46 ascensions de plus de 3 000m dont 3 supérieures à 4 000m : la barre des Ecrins, par M. et Mme Paré et M. Billardon, le Mont Blanc par MM. Gérard, Batier, Grosjean, la traversée des Drus par Batier et Grosjean, le Grépon par Batier, Grosjean et Blond. Il nous reste au Club un grand nombre de photos sur plaques de verre des courses de cette année-là dans le massif du Mont Blanc.

L'année 1929 est encore plus riche : 5 sommets au-dessus de 4 000m, le Mont Blanc, le Dôme du Goûter, l'Aiguille de Bionnassay, les Grandes Jorasses, l'Aiguille Verte. On ne compte plus les sommets au-dessus de 3 000m. Le rapporteur note : « Le Requin devient le boulevard des adhérents ». Batier réalise 6 courses dans le massif du Mont Blanc, 3 avec guide et 3 sans guide.

En 1935, les 11 et 12 août, Batier et Billardon organisent une collective au Mont Blanc. Un article du Bien Public du 15 août relate cette belle ascension :

« Sous la conduite de l'excellent et sympathique alpiniste Félix Batier, deux cordées composées de sept membres du CAF dont deux vaillantes dames ont effectué sans autre guide en un bref week-end l'ascension du Mont Blanc. ». Effectivement bref, car partis le samedi matin à l'aube, ils étaient de retour le dimanche soir.

La varappe

La varappe (ou l'escalade) a commencé probablement aussi avec la création du groupe d'entraînement en haute montagne en 1922. Mais ce n'est qu'à partir de 1929 que cela va devenir une pratique courante et que

les sorties de varappe dans les falaises de Côte-d'Or sont mentionnées dans les rapports d'activité des assemblées générales ou dans les bulletins. On compte 23 sorties varappe en 1929, 27 en 1930 et 1931, 34 en 1932, ...

C'est également entre 1920 et 1930 que la pratique de l'escalade s'est développée sur les rochers de la forêt de Fontainebleau en région parisienne. En 1932 les grimpeurs dijonnais sont allés s'entraîner à Fontainebleau et, à la suite, des grimpeurs parisiens sont venus en Côte-d'Or découvrir nos falaises. Ils en repartent enchantés et publient un long article dans la revue La Montagne de 1933. Ils décrivent leur sortie en escalade au-dessus de Baulme-la-Roche puis dans la combe des Mammouths. Ils citent les voies : la cheminée Jean Bart, la fissure Mummy, les cheminées du Bloc Coincé, et signalent pour les suivants qu'il y a de quoi « travailler » pendant des semaines et que beaucoup de voies restent à trouver et à faire. Ils terminent par un hommage à la section Côte-d'Or et Morvan, à son président Billardon et à ses collaborateurs Batier et Grosjean.

Les falaises et les voies d'escalade de la région sont



Baliseurs au travail en 1926

inventoriées et décrites par Batier. Les premiers « topos » d'escalade seront imprimés à la fin des années 1930. La revue La Montagne de 1939 signale cette parution et cite les propos du président Damesme qui rend hommage au travail de Batier et du dessinateur Fourier :

« Que de journées vous avez passées tout seul pour repérer et marquer une par une les voies d'ascension ! Vous avez dû vous frayer un chemin le long des falaises, à travers les ronces et les épines. Vous êtes rentré certains soirs d'hiver complètement trempé. Vous avez été terrassé par la soif et la fatigue, lorsque certaines journées d'été la chaleur rayonnée par les parois blanches de calcaire communique aux voies d'accès une atmosphère d'étuve. Pas un instant vous n'avez douté. Aujourd'hui le travail est terminé. Il n'est pas dans la Côte-d'Or un rocher digne d'être escaladé qui ne soit signalé et catalogué. Il fallait encore rassembler vos notes, exécuter les dessins, les croquis, les assembler, les éditer sans trop de frais. Vous avez eu le bonheur de vous adresser à notre collègue Fourier. De ce dépliant, il a tout fait : textes, dessins, calques, tirages. Fourier n'est pas un simple dessinateur, c'est un artiste. »

Le ski

Le ski apparaît au Club en 1929 sous l'impulsion de Billardon. Probablement quelques sorties ou quelques expériences ont eu lieu auparavant, mais ce n'est qu'en 1929 que des sorties régulières sont organisées dans le Jura.



Pause sous les rochers des Grands Mulets en descendant du Mont Blanc - 1928

L'activité va se développer très vite. Les premières années, une dizaine de sorties sont organisées dans l'hiver. Bien sûr les remontées mécaniques n'existent pas, on ne fait pas encore de différence entre le ski de piste, le ski de fond, le ski de randonnée, on fait simplement du ski !

A partir de 1933, en plus des sorties dans le Jura, des

sorties ou des séjours sont organisés à Davos et Mürren dans les Alpes suisses.

En 1934, l'activité ski prend son indépendance et le Ski Club Bourguignon (SCB) est créé. C'est une « filiale » du Club Alpin de Côte-d'Or et Morvan. Tous les adhérents au SCB doivent aussi être adhérents au Club Alpin. Le SCB utilise les locaux et l'organisation du Club Alpin.

A partir de l'hiver 1935, le SCB loue un chalet aux Dappes, au pied de La Dôle côté Suisse. Ce chalet servira de base aux séjours et week-ends des skieurs. Des concours de ski sont organisés. Les bénévoles du Club restaurent et améliorent ce chalet d'année en année.

Les adhésions au SCB dopent le Club Alpin. Fin 1936, le Club Alpin a 465 adhérents, dont 224 du SCB.

En parallèle de ces nouvelles activités, les activités traditionnelles du Club continuent et prospèrent :

Le nombre annuel de sorties collectives de randonnées pédestres varie entre 50 et 100 suivant les années, sorties à la journée autour de Dijon ou de quelques jours dans les Alpes, le Jura ou les Vosges.

L'élagage et le balisage des sentiers mobilisent chaque année une cinquantaine de participants sur quatre ou cinq journées. A la fin des années 1930, environ 70km de sentiers ont été créés et balisés par le Club : les 3 sentiers bleu, rouge, jaune qui vont de Chambœuf à Velars-la-Cude, et le sentier blanc qui va de Gevrey-Chambertin à Pont-de-Pany et quelques sentiers de liaisons à deux couleurs.

Début 1939, le Club Alpin Français Côte-d'Or et Morvan compte 630 adhérents.

La guerre et l'occupation de 1939 - 1945

La déclaration de guerre de septembre 1939 donne évidemment un coup de frein au Club Alpin. La guerre mobilise une bonne partie de l'effectif et les restrictions limitent l'activité.

Le bureau se réunit les 14 octobre et 14 décembre 1939 : arrêt des sorties collectives, le bulletin à paraître est bloqué du fait que l'imprimerie a été obligée de fermer ses portes suite à la mobilisation. Le CED (Club des Excursionnistes de Dijon) a vu son local réquisitionné par l'armée et demande à être hébergé par le Club Alpin...

L'assemblée générale se réunit le 19 janvier 1940. Avec peu de participants, elle se tient dans les locaux du

Club. Les adhésions du Club chutent inévitablement. Suite à l'AG et à la réunion de bureau qui a suivi et a maintenu les membres et délégués dans leurs fonctions, il n'y a plus eu d'autres réunions de bureau jusqu'au 28 octobre 1940.

Entre temps, l'armée allemande est entrée dans Dijon, le 17 juin 1940, et la ville va être occupée pendant 4 ans, jusqu'au 11 septembre 1944.

Le 18 octobre 1940, le secrétaire de la section écrit au Comité de Direction du Club Alpin Français à Paris qui vient juste de reprendre son activité pour lui faire part de la situation à Dijon :

« Sur près de 600 membres qu'elle comptait, nous n'avons pu encaisser pour 1940 qu'environ 225 cotisations »

« Des collectives ont eu lieu pendant la guerre, en Côte-d'Or, bien que regroupant des effectifs très réduits. La présence de permissionnaires a été l'occasion de sorties plus fréquentées. »

« Notre section, qui avait tenu ses réunions les jours mêmes de bombardements, et notamment le 10 mai, a fermé son local le 14 juin jusqu'au 16 août 1940, date à laquelle j'ai pu obtenir des autorités d'occupation l'autorisation de reprendre notre activité. »

« Depuis, les collectives ont repris, tous les dimanches, de marche et de varappe, de plus en plus nombreuses et fréquentées, à la mesure de la démobilisation de nos collègues. Malheureusement l'accès du Jura et des Alpes nous est fermé. »

Une assemblée générale se tient le 21 février 1941, 39 personnes sont présentes. De nouveaux membres sont élus pour le comité qui se réunira le 10 mars suivant et élira Félix Batier comme président. Félix Batier a 55 ans, il n'a pas été mobilisé en 1939 et ne sera pas concerné par le Service de Travail Obligatoire (STO), comme beaucoup de jeunes membres du Club l'ont été.

L'activité en 1941 reprend et est même assez riche pour le Club compte tenu des circonstances. Le Club Alpin Français ne pouvant organiser comme chaque année le camp d'alpinisme pour les jeunes dans les Alpes va organiser, sur proposition de Batier, ce camp à Vauchignon sur les falaises de Cormot, et en confie l'organisation à la section Côte-d'Or et Morvan. Ce camp sera une réussite, une centaine de jeunes, filles et garçons, y participeront pendant 2 semaines, alternant escalades et randonnées.

Le même été, Batier peut organiser une collective de deux cordées au Grépon (3 482m) à Chamonix.

L'année se termine tristement, Jean Vurpillot, le vice-président de la section, se tue le 14 décembre au cours d'une varappe à l'Aiguillon de Chamboeuf. Jean

Vurpillot avait 52 ans, il était directeur de l'usine Terrot de Dijon. Le CAF fera poser une plaque en son hommage au pied de l'Aiguillon, plaque toujours en place, difficilement accessible au randonneur.

Les années suivantes de l'occupation se déroulent toujours au ralenti. Sans pouvoir estimer leur nombre, des sorties de randonnées, de varappe et d'entretiens des sentiers sont organisées dans la région. En 1943, Batier a tout de même pu mener une collective au sommet des Drus. Il n'y a plus de conférences, mais la fréquentation de la bibliothèque est plutôt en hausse.

Au niveau national, ces années furent des années de « bagarre » avec le Commissariat Général aux Sports créé par le gouvernement de Vichy qui souhaitait plus ou moins une dislocation du Club Alpin, mais cela sort de la simple chronique de notre Club.



Au refuge du Goûter avant l'ascension au Mont Blanc
- Batier, Grosjean, Gerault

La ville de Dijon est libérée le 11 septembre 1944

L'après-guerre, jusqu'en 1951

Le retour à une vie normale prendra quelque temps. Les bulletins interrompus depuis le début de la guerre ne reprendront qu'en avril-mai 1946. Dans ce premier bulletin, le président rend hommage à tous ceux qui ont disparu ces dernières années, dont deux membres morts à la guerre. Il salue le retour de nombreux prisonniers.

Camille Aufavre succède à Félix Batier à la présidence du Club.

Toutes les activités du Club reprennent leur rythme d'avant-guerre notamment le ski qui avait été complètement interrompu. Le Club retrouve le chalet des Dappes dans un état déplorable et une « armée »

de bénévoles le remet en état.

Les grandes sorties reprennent, l'été voit de nouveau de belles courses d'alpinisme : Mont Blanc, Aiguille Verte, Dôme de Polset, ...


L'hiver, l'activité ski se scinde progressivement entre le ski de piste, la compétition et le ski de randonnée.

Au printemps 1950, quatre randonneurs à ski font le Mont Blanc.

Terminons cette chronique par l'année 1951, qui est exactement à mi-parcours de notre chemin, où le nombre d'adhérents, 640, a dépassé celui qu'il était avant-guerre, où Felix Nantet est président, et balayons les bulletins de cette année-là :

Bulletin N°25 :

Localement, on pratique aussi le ski de randonnée. Le 31 décembre 1950, il a beaucoup neigé à Dijon, 2 membres du Club se lèvent tôt, prennent un bus qui les amène à Ternant, de là à ski ils cheminent vers Gergeuil, puis Arcey et descendent vers Pont de Pany où ils déjeunent. L'après-midi, ils remontent au-dessus de Mâlain, passent au puits 15, atteignent Blaisy-Haut et descendent sur Blaisy-Bas d'où ils reprennent un train qui les ramène à Dijon...



Boulangerie - Pâtisserie

23 rue Verrerie - Quartiers des Antiquaires

21000 Dijon - Tél. 03 80 50 17 80

Bulletin N°26

Le Club rend hommage à Félix Batier qui vient de recevoir la médaille d'or du Club Alpin Français. Fin des années 1930 ou début des années 1940, Batier avait été admis au GHM et est un alpiniste reconnu.

Bulletin N°28

Listes des ascensions de l'été : 15 Cafistes de Dijon ont gravi l'Aiguille Verte (4 122m) par le couloir Whymper.

Bulletin N°29

Premier Brevet du randonneur pédestre de Bourgogne, brevet court de 30km sur un parcours volontairement accidenté, 228 participants, 209 à l'arrivée.

A suivre ... le Club Alpin Français Côte-d'Or et Morvan va continuer de se développer et d'évoluer dans une ère moderne plus proche de ce que nous connaissons. Des femmes et des hommes dont vous avez forcément entendu parler vont apparaître.

Rendez-vous avec le bulletin d'automne.



Alpinisme

Responsable : Nathalie Gérard

WE découverte de l'activité, le 27 et 28 juin

Le lieu est à définir.

L'inscription se fera sur le site du Club (nouvelles modalités d'inscription). Les informations sur le déroulement du WE seront sur le site du Club. Il n'y aura pas de réunion d'information.

Encadrant : Philippe Ducrot.

Camp d'été régional, du 4 au 18 juillet

Villar-d'Arène

Inscription par email: camp.ete@orange.fr



Les dernières entrées en bibliothèque depuis mars 2025 à mars 2026

Quelques ouvrages ont été achetés par le Club mais pour la plupart ils viennent de dons faits par les membres du Club.

Romans, récits, essais :

Leurs montagnes - 32 personnalités racontent de Fabrice Lardreau - 2023

Joseph Vallot, l'histoire méconnue d'un savant alpiniste de Eliane Patrice - 2025

Solitude de Benjamin Védrières - 2025

Voyages, Du Var au Berry de Georges Sand

Albert Frederick MUMMERY, la montagne au Coeur de Daniel Grevoz - 2016

Lucien DEVIES, la montagne pour vocation de Olivier Hoibian - 2004

Crash au Mont-Blanc, les fantômes du Malabar Princess de François Rey - 1991

Mon excursion au Mont-Blanc d'Henriette D'Angeville - 1987

Les montagnards de la nuit de Roger Frison-Roche - 1968

Prière sur le Mont Blanc de Max Melou - 1967

La piste oubliée de Roger Frison-Roche - 1950

Anabase de Jean-Marc Rochette et Bernard Amy - 2016

Guides randonnée

Tous les Tours du Viso entre Queyras et Italie - 2014

L'Ardèche ... à pied - Topoguides série PR - 2025

La Drôme ...à pied - Du Vercors à la Provence - topoguide série PR - 2022

PR La Nièvre... à pied - 2017

Trans PYR, haute Route Pyrénéenne de la Méditerranée à l'Atlantique - 2012

PR Les Alpes de Haute Provence ... à pied - 2003

GR 5-53-Crête des Vosges Parcs naturels régionaux des Vosges du Nord et des Ballons des Vosges - 1997

GR 49-GR99 - De la Méditerranée aux Gorges du Verdon - 1995

GR 9 90 98 - Massifs provençaux - 1994

GR 96 - Préalpes de Haute-Savoie, tour du lac d'Annecy-Dents Blanche-Tournette-Aravis - 1994

Guides Ski de Randonnée

Névache - Vallée de la Clarée - 1998

Ski alpinisme - Le guide - 2025

Topo escalade

Le Saussois - Le parc, FFME 89 - 2000 ?

Autres Guides

Irlande - Guide du Routard 2025

Cartes

Haute Tinée 1 Auron - 2001

Ecrins, Grandes Rousses, Cerces, Clarée, 1/60 000ème 2009

Italie

Rochemelon Val di Susa N° 11 - 2000

Espagne

Pica d'Estats - Aneto - Parc nacional d'Aiguestortes i estany de sant maurici - 2003

Andorra - Cadi - Parc naturel del Cadi-Moixero - 2001

Aneto Maladeta Valles de Benasque y Barravés - 2015

Valle de Ordesa - Monte Perdido - Bujaruelo - Torla - Broto - Gavarnie - 2013

Valle de Anisclo - Valle de Pineta - Bielsa - Escuin - Tella - 2013

Valle Maira - province de Cuneo - 2014

Allemagne

Forêt Noire du nord au sud, 4 cartes au 1/50 000ème - 2025

Irlande

Irlande, carte routière - 2019

Irlande Sud-Ouest, Bantry - carte au 1/50 000ème, N°85 - 2020

Irlande Sud-Ouest, Castletown Bearhaven - Lauragh - carte au 1/50 000ème, N°84 - 2020

**OFFREZ-VOUS
LA LIBERTÉ AVEC**

Van-Away
.com

INFOS ET RÉSERVATIONS SUR
www.van-away.com  

**DES VÉHICULES, TENTES
DE TOIT ET CARAVANES
LOUÉS PRÊTS
À ROULER**

DES VANS PRÊTS À ROULER
Vaisselle, accessoires
de camping (tables, chaises,
câble branchement secteur...).

ASSURANCE TOUT RISQUE
et assistance Europe.

DEUX CONDUCTEURS
autorisés.

GUIDE FRANCE PASSION
Inclus à bord de votre
van pour dormir chez des
vignerons et agriculteurs
partout en France.

TARIFS COMPÉTITIFS
Payez moins cher que la location
d'un camping-car, ou que l'hôtel
et le restaurant tous les soirs.
Et bénéficiez de **10% de remise à
partir de 2 semaines de location !**

**LES CHÈQUES
VACANCES ANCV**
sont les bienvenus !

ANCV ACCEPTÉS


**FRANCE
PASSION**

En avant-première, le festival Les Ecrans de l'aventure, Partenaire du Club, reviendra pour une 35e édition.

Du 30 septembre au 4 octobre 2026, vivez l'aventure autour des meilleurs films de l'année, de rencontres avec les auteurs les plus inspirants, d'expositions, de conférences, d'ateliers et d'expériences. Pour passer de l'inspiration à l'action, à vos agendas !

+ d'infos :



Informations, programmation et
billetterie sur

www.lesecransdelaventure.com

Festival international
LES ÉCRANS DE L'AVENTURE
Dijon

35e édition
30 SEPT. > 4 OCT. 2026
Dijon · Bourgogne

FILMS · LIVRES · RENCONTRES · EXPOSITIONS · EXPERIENCES



Randonnée autour du Buet - Éric Moutot



Escalade

Responsable : Anne Ryard

Vous trouverez les détails de ces sorties sur le nouvel extranet du CAF, et vous pourrez aussi vous y inscrire : <https://sorties.ffcam.fr/>

Vous pouvez aussi bien sûr contacter un.e des encadrant.e.s pour vous inscrire.

Toutes les sorties sont accessibles à tous les niveaux. Toutes les sorties sont ouvertes au covoiturage, contactez-nous si vous souhaitez co-voiturer.

Le seul matériel requis est d'avoir des chaussons. Mais si vous n'avez pas de baudrier, de dispositif d'assurage ou de casque, merci de le signaler lors de l'inscription pour qu'on puisse vous en prévoir un.

AVRIL

19 avril

Journée à Chambolle-Musigny (Côte-d'Or)

60 voies à explorer, dans un superbe cadre.

RDV à 11h au parking à la sortie de Chambolle, direction Chamboeuf

Encadrants : Sylvain, Florent

25 & 26 avril

WE à Fontainebleau (Seine-et-Marne)

Week-end escalade de bloc, avec nuit en camping.

Départ de Dijon.

Encadrants : Florent, Sylvain

MAI

Du 14 au 17 mai

Long week-end à Hauteroche

300 voies à explorer ! Possible de venir sur 1 à 4 jours, selon vos dispos et envies. Bivouac possible (aire aménagée avec toilettes sèches).

Encadrants : Sylvain, Alix, Anne

25 & 26 mai

WE à Fontainebleau (Seine-et-Marne)

Week-end escalade de bloc, avec nuit en camping.

Départ de Dijon.

Encadrants : Florent, Sylvain

30 & 31 mai

WE à Ornans, vallée de la Loue

À confirmer. Peut-être une option via ferrata ?

Encadrants : Alix, Florent ?



Chemin dans les Calanques au-dessus de Marseille -
Sylvain Eliade

JUIN

21 juin

Journée à Lantenay

Venez dompter le Mammouth !

RDV à 11h au parking de l'église de Lantenay

Encadrants : Sylvain, Jocelyn

JUILLET

04 juillet

Journée à la carrière de Géligny

Carrière à l'ombre pour les grosses chaleurs, avec de très belles voies.

RDV à 11h à l'arrêt de bus de Géligny sur la D905

Encadrants : Sylvain, Jocelyn, Alix

Le CAF au GMCO

par : Étienne Brulebois

Sur proposition de la section escalade du club « Groupe Montagne Côte-d'Or » (GMCO), la section escalade du CAF était invitée ce samedi 13 décembre à venir grimper sur le mur de l'espace du Rocher, à Marsannay-la-Côte.

Le RDV était donné à 10h pour une session de 2h suivi d'un moment convivial (chacun ayant pris le soin d'apporter un petit quelque chose à boire et à manger). Une bonne dizaine de CAFistes étaient présents à ce rendez-vous.

Moment d'échange sympathique et découverte d'un autre mur tout à fait intéressant (c'est plus grand que JM Boivin !). Bon par contre, ils aiment beaucoup les dévers au GMCO...

Merci pour tout. À réitérer !



Falaise de Montmirey - Anne Ryard

Une première sortie printanière

par : Anne Ryard

Pour fêter l'arrivée du printemps, douze courageux grimpeurs se sont retrouvés le samedi 21 mars pour partir à la découverte de la falaise de Montmirey-la-Ville. Après un ralliement qui nous a fait découvrir les divers parkings relais de Quetigny et après un passage boueux assorti d'une constellation de terre sur la voiture de Clémence (et sur Clémence !), nous voici au pied de l'ancienne carrière. Après une tournée de croissants, Florent (ré)explique les principes d'assurage et la manip du relai.

Après cela, chacun se lance dans différentes voies, dont les noms se rapportent tous à l'univers Star Wars. Tout le monde a bien les références de R2D2 et Han Solo mais les puristes ont dû expliquer aux padawans la différence entre Endor et Nandoo (encore un peu floue, il faut le dire !).

Après une pause méridienne bien méritée au soleil, on se relance sur la paroi, en compagnie d'autres cordées, le site est fréquenté aujourd'hui mais tout le monde trouve son bonheur (et prend quelques coups de soleil !).

Merci à Florent pour l'organisation de la journée et n'hésitez pas à aller voir la liste des futures sorties, tout le monde est le bienvenu !







Randonnée alpine

Responsable : Patrice Foussier



Refuge Mietres (1710m) au-dessus de Cortina d'Empezzo (Italie) - Marc Blanchot



Il Rifugio Granero, Alpes du Mont Viso (Italie) - Alain Haratyk

SAMEDI 25 AVRIL 2026



INITIATION ALPIRANDO AUTOUR DE CORMOT



A une heure de route de Dijon, la falaise de Cormot est une destination historique pour les grimpeurs. Dans ce cadre naturel protégé Natura 2000, prairies, forêts, cascade du Bout du Monde, la Cozanne, rivière qui creuse cette vallée verte, et des falaises qui ont vu l'alpiniste dijonnais Jean Marc Boivin faire ses débuts. Elles sont classées site aventure. Tout ce qu'il nous faut pour une journée d'initiation à la rando alpine. Chemins escarpés, franchissement rocheux, et même pour qui le souhaitera une escalade et un rappel. Une sortie idéale pour se tester dans un environnement montagne.



L'activité se déroule sur la journée. Prévoyez un pique-nique et de l'eau.



J1 : 11.5 km proj. / 18 km eff.
dénivellé : 620+ / 620-



L'itinéraire présente des passages rocheux. La partie falaise nécessite un équipement montagne : baudrier, casque, longues et descendeur.

Accompagnateur : Eric Moutot / 07.86.22.99.01 / emoutot@me.com



Rando glacière sur le glacier du Tour (juillet 2007) - Jean-Marie Combette-Peter




Echelles d'accès à la Mer de Glace (juin 2008) - Jean-Marie Combette-Peter

ALPI RANDO - 4 AU 6 SEPTEMBRE



ROCHES DES HAUTES VOSGES



Les Hautes Vosges invitent à une immersion dans un relief authentique et sauvage, aux paysages s'ouvrant sur la plaine d'Alsace. La roche granitique sera notre terrain de jeu. Falaises, arêtes, crêtes, grottes, nous allons explorer une des zones les plus escarpées du massif, avec en points d'orgue le sentier des roches, ses vires, zones câblées, passerelles... et peut-être l'arête des Spitzkoepfe, dont les 300 mètres de dénivelé se réalisent en progression encordée. Une aventure destinée aux alpi randonneurs à l'aise avec le vide.



Séjour en demi-pension.
Notre camp de base sera le refuge CAF des 3 Fours.
Nous y logerons les deux nuits.
Ils n'acceptent pas les CB et demandent une version papier de la licence CAF.



J1 : 14 km proj. / 21 km eff.
dénivellé : 700+ / 700-
J2 : 18 km proj. / 28 km eff.
dénivellé : 930+ / 930-
J3 : 13 km proj. / 20 km eff.
dénivellé : 700+ / 700-



L'itinéraire présente des passages aériens, souvent équipés de cordes ou chaînes.
L'arête des Spitzkoepfe se réalise en technique d'arête, avec équipement d'alpi : baudrier, casque, longues, corde...

Accompagnateur : Eric Moutot / 07.86.22.99.01 / emoutot@me.com



Randonnée pédestre

Responsable : Veronique Jacques

Le programme des sorties est enrichi « au fil de l'eau ». Il faut consulter régulièrement l'agenda sur le site web du Club. Un mail est envoyé à tous les marcheurs pour les informer des nouvelles randonnées inscrites dans l'agenda. A compter du 1er avril 2026 les inscriptions se font via l'application Sorties (ALPI) en vous connectant au portail FFCAM : <https://portail.ffcam.fr/>

AVRIL

19 avril

Randonnée Journée - Saint-Romain
T2 24km
8h parking Brico Dépôt Chenôve
Encadrant : Roblot Daniel

22 avril

Randonnée Après-midi - Val Suzon
T2 12 km 400m
13h parking Feu Vert Ahuy
Encadrant : Deshormière Yves

23 avril

Randonnée Après-midi - Reulle-Vergy
T2 9km - D+ 200m
Sur inscription
Encadrante : Jacques Véronique

24 avril

Traversée des 5 Vallées - Val-Suzon à La Bussière-sur-Ouche
T3 43km - D+1828m
Sur inscription
Encadrants : Foussier Evelyne- Ricci Hervé

25 avril

Week-end - Jura
Dent de Vaulion (20km - D+ 950m) Mont Sâla (25km - D+ 800m)
Sur inscription
Encadrant : Deshormière Yves - Jacques Véronique

30 avril

Randonnée Après-midi - Saulx-le-Duc
T1 10km
Sur inscription
Encadrante : André Dominique

MAI

03 mai

Randonnée Journée - Flavignerot
T2 23km D+560m
8h30 parking Brico Dépôt Chenôve
Encadrant : Echelain Stéphane

06 mai

Randonnée Journée - Salmaise-Source de la Seine
T2 23km - D+490
8h00 parking Basic-Fit Daix
Encadrant : Joly Marc

07 mai

Randonnée Après-midi - Marsannay-la-Côte
T1 8km - D+ 200m
Sur inscription
Encadrant : Jacques Véronique

13 mai

Randonnée Journée - Arsenant Bouilland
T2 20km - D+450m
8h30 parking Brico Dépôt Chenôve
Encadrant : Joly Marc

14 mai

Randonnée Journée - Nans-sous-Sainte-Anne
T2 22km - D+700m
7h15 parking de l'IUT boulevard Docteur Petitjean
Encadrant : Eglin Jean

17 mai

Randonnée Journée - Conliège
T2 22km - D+520m
8h parking cimetière des Péjoces
Encadrante : Jacques Véronique



20 mai

Randonnée Journée - Moloy Sabots de Vénus
T2 21km – D+ 595m
8h00 parking Feu Vert de Fontaine-les-Dijon
Encadrant : Joly Marc

Du 19 au 21 mai

Séjour - Chartreuse
Les dessus de la Grande Chartreuse (14km - 1100mD+) Le Grand Som (13km – 1230mD+) Le P'tit Som (13km – 800mD+)
Sur inscription
Encadrants : Eglin Jean – Deshormière Yves

21 mai

Randonnée Après-midi - Selongey- Chapelle Sainte-Anne
T1 9km
Sur inscription
Encadrant : André Dominique

Du 22 au 24 mai

Séjour - Chartreuse
Les dessus de la Grande Chartreuse (14km - 1100mD+) Le Grand Som (13km – 1230mD+) Le P'tit Som (13km – 800mD+)
Sur inscription
Encadrants : Bourgeois Christophe - Eglin Jean

28 mai

Randonnée Après-midi - Velars Nord
T1 8,7km – D+210m
Sur inscription
Encadrant : Farion Didier

31 mai

Randonnée Journée - Quemigny
T2 22km - D+600m
8h30 parking Brico Dépôt Chenôve
Encadrant : Eglin Jean

JUIN

03 juin

Randonnée Après-midi - Meuilley
T213,5km – D+ 450m
13h parking Brico Dépôt Chenôve
Encadrant : Eglin Jean

07 juin

Randonnée Journée - Saint-Martin-du-Mont
T2 20km – D+300m
9h parking barrage lac Kir
Encadrant : Echelain Stéphane

11 juin

Randonnée Matin - Savigny-le-Sec
T1 8km
Sur inscription
Encadrant : André Dominique

14 juin

Journée multiactivités - Leuzeu
Sur inscription
Encadrant : Foussier Patrice

19 & 20 juin

Séjour - Jura
Tour du Mont d'or (15km – D+ 720m) Suchet et Aiguilles de Baumes (18km – D+ 1000m)
Sur inscription
Encadrants : Bourgeois Christophe - Eglin Jean

25 juin

Randonnée matin - Ancey
T1 8,8 km – D+240m
Sur inscription
Encadrant : Farion Didier

28 juin

Randonnée Journée - Saint-Romain
T2 21km – D+650m
8h30 parking Brico Dépôt Chenôve
Encadrante : Jacques Véronique

JUILLET

05 juillet

Randonnée Journée - Mercurey
T2 22km
8h parking Brico Dépôt Chenôve
Encadrant : Roblot Daniel

09 juillet

Randonnée matin - Chambolle
T1 9km - D+ 220m
Sur inscription
Encadrant : Farion Didier

Du 25 juillet au 08 août

Camp d'été des randonneurs à Seez, massif de la Tarentaise
Sur inscription



Ski alpin

Responsable : Isabelle Bourrust

Bilan de la saison 2025/2026 – Un très bon cru pour les 150 ans du Club

Pour les 150 ans du Club, vous avez été très nombreux à vous joindre aux sorties que nous avons organisées cet hiver. Nous avons profité des excellentes conditions de neige aux Contamines, à Samoëns, aux 7 Laux, à Morzine-Avoriaz, à Méribel, à Saint François Longchamps et à Tignes-Val d'Isère.

Cette année, nous sommes partis une semaine à l'Alpe d'Huez dans des conditions exceptionnelles à tout point de vue : météo, domaine skiable, logement.

Merci à tous de nous renouveler votre confiance en participant à nos sorties.

Nous vous donnons rendez-vous le vendredi 22/05/2026 à la salle des fêtes de Marsannay-la-Côte pour le traditionnel repas de fin de saison, et en novembre 2026 pour la présentation de la saison de ski 2026/2027.



GODSAVE the PUB

DRINK & EAT
--- tous les jours

CONCERT - LIVE
--- les vendredis

DJ'S SET
--- les samedis

BRUNCH
--- les dimanches

MAC CALLAGHAN

ENGLISH PUB - DRINK & FOOD
03 80 30 82 46 - Place du marché - DIJON



NA1 formation Neige et Avalanche niveau 1

Par : Bernard Thiriet


Après deux soirées de formation théorique sur la neige et les avalanches, Yves Deshormière et Patrice Foussier ont emmené un groupe de huit stagiaires sur le terrain dans le Chablais le week-end du 28-29 mars.

Coupe du manteau neigeux, recherche de mannequins enfouis sous la neige à l'aide de DVA, pelletages, manipulations de la sonde étaient au programme. Cela a été aussi l'occasion de belles randonnées en raquettes, avec notamment la montée au col de Coux le dimanche, une première pour quelques-uns.

Cerise sur le gâteau, même s'il n'y avait pas de claoutis, la météo a été avec nous : chutes de neige avant notre arrivée et dans la nuit de samedi à dimanche, belles éclaircies et rafales de vent dans la journée nous ont permis de visualiser et comprendre les phénomènes d'accumulation de neige et de création des corniches.



Photos NA1 - Yves Deshormière



Aube naissante depuis le Gross Bigerhorn (Massif de Mischabels, CH) - Alain Haratyk

Info vélo

Notre nouveau partenaire vélociste, complémentaire des Cycles Dutrion, Bourgogne Bike/5BC, augmente son soutien en doublant son aide au Club !

Des valeurs partagées et une volonté de découvrir nos activités et de s'engager sur différentes manifestations communes ont fini de convaincre Yoan et Sergey.

Avant les beaux jours, c'est le moment de faire réviser vos machines ou de craquer pour une nouvelle monture ...

Pour tous vos projets, n'hésitez pas à consulter nos

Partenaires Vélocistes :

Bourgogne Bike

<https://www.bourgognebike.com>

5BC

<https://5bcycles.fr>

Cycles Dutrion

<https://www.cycles-dutrion.com>

Présentez-vous du Club, il vous sera réservé le meilleur accueil.



**Route VTT Accessoires
Montage à la carte**

Fabrice LAMOTHE

**LAPIERRE - BMC - LOOK - TIME
HAIBIKE - FELT - SINUS - STROMER**

29, rue Pasteur - 21000 DIJON

Tél/Fax : 03 80 66 54 50

Contact : cyclesdutrion@gmail.com

www.cycles-dutrion.com





Ski de randonnée nordique

Responsable : Yves Deshormière

Bilan de la saison 2025-2026

La neige est de retour en quantité dans le Jura !

Une saison complète de fin novembre à fin mars avec 19 jours de ski : 5 à la journée, 3 en week-end dont un en partenariat avec le CAF du Haut-Doubs et 1 séjour dans les Hautes-Alpes.

Une activité qui attire de plus en plus de monde. Sur la trentaine de pratiquant-e-s au Club, cinq nouvelles personnes ont découvert le ski de randonnée nordique (SRN) cette saison en plus des quatre la saison dernière ... et déjà de nouvelles demandes pour la prochaine saison !

Des sorties adaptées à tous les niveaux et toujours dans une bonne ambiance qui caractérise la pratique de ce sport : 3 sorties découvertes, 8 sorties niveau "initié" et 8 sorties pour des pratiquants expérimentés.

Si le Jura est notre terrain de jeu favori par sa proximité, nous explorons de nouveaux territoires, cette année les Hautes-Alpes du côté de Villar-d'Arêne "face à la Meije".

Et pour conclure la saison, une formation milieu montagne enneigée de niveau 1 (NA1) avec un week-end dans le Chablais. Une nouvelle destination en perspective pour notre prochaine saison de SRN.



Mais qu'allaient-ils donc faire au Kirghizstan ?

Fin février Frédéric et Jacques se sont envolés pour le Kirghizstan aux confins de l'Asie centrale. Ils sont partis sac au dos et skis en bandoulière tout simplement pour faire du ski de randonnée nordique, sans prétention aucune. En réalité un prétexte pour découvrir un pays au sortir de l'hiver, qui fut satellite de l'ex-URSS, mais aussi berceau du grand empire mongol de l'empereur nomade Gengis-Khan.

Au village de Jyrgalan à l'est du pays, non loin de Karakol, deuxième ville du Kirghizstan, à 2 200 mètres d'altitude, logés confortablement et bien nourris dans une famille de paysans, nous avons fait quatre journées de ski de randonnée nordique, l'occasion d'explorer quelques vallées traditionnellement parcourues à cheval par les populations locales. Ce village au destin très prometteur, puisqu'il va dans les prochaines années devenir une station de ski huppée, fleure bon les effluents de bovins et de chevaux. Il ne possède ni remontées mécaniques ni hôtels pour accueillir les touristes, seulement quelques chambres chez l'habitant, ce côté far-west ne nous a pas déplu !

Plus au nord, en direction de Bichkek, la capitale, à Shabdan, village situé dans une vallée à seulement 1 500 mètres d'altitude, la neige qui est tombée en abondance la semaine passée a complètement fondu, seules les chaînes de montagnes étincellent sous le soleil, le contraste est de toute beauté. Il fait très froid et venteux, il ne nous reste que nos pieds pour découvrir gorges et vallées encaissées et enneigées. Nous n'avons croisé que deux cavaliers et leurs chiens ; plus loin, les traces marquées dans la neige étaient bien celles du loup !

Ici encore l'hospitalité de ce jeune couple issu d'une famille de notables a été parfaite. Ils misent sur le tourisme en aménageant leur propre maison.

Ce périple nous a permis de découvrir plusieurs aspects de ce pays tels que :

le nomadisme, l'architecture de la période soviétique, les conséquences de la chute de l'URSS avec ses fermetures de mines et abandons de villages mais aussi la volonté actuelle de se tourner vers le tourisme.



Gorges à Shabdan

Que retenons-nous ?

Beauté des paysages due à cette opposition entre les chaînes de montagnes et les grandes étendues des plaines enneigées ;

Contacts avec les populations discrets mais chaleureux ;

L'urbanisme soviétique très solennel ;

Qualité de la vie, excellente nourriture domestique (en abondance !) et facilités de déplacement ;

Découverte matinée d'imprévus ;

Le coût de la vie aussi est un atout très attractif.

Si vous voulez en savoir plus, on peut envisager de se retrouver un soir au Club et échanger...

Pourquoi le Kirghizstan ? Parce qu'il existe.



Logement à Jyrgalan



Sur la route de Bichkek



Puits de la Rochotte - G. Jaworski



Les spéléos du Club Alpin de Dijon se réunissent tous les jeudis soirs à partir de 20h00 au local du Club. C'est au cours de ces réunions conviviales que se décident et s'organisent des activités et des sorties.

Notre terrain de jeu est essentiellement la Côte-d'Or et le massif du Jura, mais nous nous déplaçons régulièrement en week-end ou séjour dans les Alpes ou le sud de la France à la découverte d'autres cavités renommées.

Des sorties de découverte et d'initiation à la spéléologie sont régulièrement proposées, organisées au fil de l'eau, selon les demandes et la disponibilité des encadrants. Nous vous invitons donc à venir nous rencontrer. Dans le cadre de ces sorties d'initiation, le Club met à disposition des participants l'ensemble de l'équipement individuel adéquat.

Nous proposons aussi des séances techniques, initiation et/ou entraînement à la progression sur corde, certains mercredis de 20h à 22h au mur d'escalade du gymnase Boivin.

La mise à jour régulière du programme est affichée via le site web du Club.

Il est à noter que les sorties prévues peuvent être modifiées ou annulées en fonction de la météo.



L'entrée de la Rochotte - G. Jaworski

AVRIL

Samedi 11 au samedi 18 avril

Séjour spéléo en Dordogne

Organisation Comité Départemental Spéléo 21

Dimanche 19 avril

Classique (Côte-d'Or ou Doubs)

Spéléos autonomes

MAI

Jeudi 14 au dimanche 17 mai

Week-end Doubs

Spéléos autonomes

JUIN

Samedi 06 juin

Classique (Côte-d'Or ou Doubs)

Spéléos autonomes

JUILLET

Samedi 04 juillet

Découverte/initiation (Côte-d'Or ou Doubs)

Tous niveaux

AOUT

Samedi 22 août

Classique (Côte-d'Or ou Doubs)

Spéléos autonomes

SEPTEMBRE

Dimanche 06 septembre

Classique (Côte-d'Or ou Doubs)

Spéléos autonomes

Et pour découvrir la Côte-d'Or souterraine :

<http://speleo-cote-dor.cds21.org>

<http://neuvon.cds21.org/>



Le groupe à l'entrée de la Grotte de la Citerne

Les petites lampes dans la grotte

par Etienne Brulebois



Des petites lampes et aussi des petites mains !

Le 7 février 2026, un bon groupe multigénérationnel s'est retrouvé pour une sortie à la Grotte de la Citerne (Créancey, Côte-d'Or).

Sortie initialement prévue à l'Abîme de Bévy, nous avons changé de plan en raison de la pluviométrie et du fait que nous avons les enfants en bas âge avec nous. En effet l'abîme de Bévy présente une rivière souterraine et ça peut vite être compliqué pour les petits bouts de chou de 2 ans et demi.

Après plusieurs invitations nous voici donc 11 sur le bord de la route départementale qui jouxte l'autoroute A38 pour faire la Grotte de la Citerne sur la commune de Créancey.

La première étape est de trouver l'entrée du trou qui est située dans une végétation assez dense, chose facilitée par la saison hivernale.

Nous commençons par explorer la petite galerie qui part au sud et débouche côté A38 et nous permet de faire une petite boucle pour revenir à l'entrée de la grotte. Puis nous attaquons la galerie principale, où nous sommes obligés de nous passer les petits comme des kits (mais plus fragiles), le sol étant relativement chaotique et difficile pour eux (cavité pas la plus adaptée pour des tout-petits ^^).

Une goutte rouge sur une stalactite nous pose des questions (un traçage en cours peut-être ?). Puis les parents décident de faire faire demi-tour à leurs enfants tandis que les autres spéléos explorent un peu plus en avant.

Sortie sous le soleil avec une météo printanière.

Belle découverte pour cette petite grotte, à refaire jusqu'au bout (même si un peu cracra !)



Andelicia

L'OLIVE AUTREMENT

ANDELICIA.COM

<http://dijon.ffcam.fr>

<https://www.facebook.com/cafdijon/>

https://www.instagram.com/club_alpin_dijon/

03 80 43 86 02

dijon@ffcam.fr

Chez François Sport Montagne

**au service de vos passions
depuis 1997**



Randonnées
Escalade
Alpinisme
Speleologie
Canyoning
Ski

Vente, réparation, location

37, avenue du Drapeau - 21000 DIJON

Tél : 03.80.78.25.66

Mail : info@francoissportmontagne.fr


Horaires d'ouverture :

Du mardi au jeudi de 13h30 à 19h30

Le vendredi de 10h00 à 12h00 et de 13h30 à 19h30

Le samedi de 10h00 à 12h00 et de 13h30 à 19h00





L'esprit Club Alpin

